Министерство природных ресурсов и экологии Российской федерации
Федеральное агентство по недропользованию Российской федерации
Федеральное бюджетное учреждение «Территориальный фонд геологогической информации
по Дальневосточному федеральному округу»
Камчатский филиал

В. Н. Федореев

Камчатский территориальный фонд геологической информации

75
лет деятельности

Эмблема Камчатского филиала Федерального бюджетного учреждения
«Территориальный фонд геологической информации
по Дальневосточному федеральному округу»

Петропавловск-Камчатский
2024 г.

УДК 001.32+55(1/9)
ББК 7л5+ 26.39
Ф33

Федореев, Виталий Николаевич

Ф33 Камчатский территориальный фонд геологической информации. 75 лет деятельности / Федореев В. Н. — Новосибирск : Академиздат, 2024. — 320 с.

Территориальный геологический фонд (ТГФ) или **Территориальный фонд геологической информации (ТФГИ)** — организация, занимающаяся сбором, систематизацией, хранением и предоставлением в пользование информации, полученной в результате различного вида геологических исследований.

В книге опубликованы фотографии, сделанные сотрудниками Камчатского филиала. На их использование, а также на использование иных персональных данных всех, работающих в настоящее время сотрудников, получено их согласие.

УДК 001.32+55(1/9)
ББК 7л5+ 26.39

© Камчатский филиал ФБУ «Территориальный фонд геологической информации по ДВФО», 2024
© В. Н. Федореев, автор, 2024

История Территориального фонда геологической информации Камчатки

В 2024 году исполняется 75 лет со дня создания Территориального геологического фонда (ТГФ) на Камчатке. В этой книге мы расскажем о том, как создавался и развивался ТГФ, кто были его сотрудники и руководители. Как они работали и отдыхали. По сути, это фотоальбом учреждения, где в фотографиях запечатлены самые обычные эпизоды жизни сотрудников.

Первым исследователем, оставившим след в геологическом познании Камчатки, был выдающийся учёный Степан Петрович Крашенинников («Описание земли Камчатки», 1755 г.)

Эпизодическое изучение Камчатки отдельными исследователями (К. И. Богданович, С. А. Конради, С. Ф. Машковцев, П. И. Полевой, Б. М. Штемпель и др.) продолжалось до начала 30-х годов прошлого столетия, когда начался этап экспедиционных исследований территории научно-исследовательскими институтами Академии наук, Дальневосточным геологическим управлением и другими организациями. С 1940 г. были начаты площадные (немасштабные) геологические съёмки. Однако, вся геологическая информация, полученная в те годы, хранилась в организациях, выполнявших работы.

Первый геологический фонд на Камчатке был организован в 1949 г. в геологоразведочной конторе «Камчатнефтегеология», созданной Постановлением Совмина СССР от 28 января 1949 г. № 328 (эта дата считается началом создания территориальной геологической службы Камчатки). Хотя приказ о создании Камчатской геологоразведочной конторы в г. Петропавловске-Камчатском, подписанный директором геологической административной службы III ранга В. Ламиным, вышел только 1 августа 1949 г.

Помещение первого геологического фонда имело размер 6 кв.м. и находилось в деревянном бараке на Базарной площади (ныне площадь Ленина). Геологических материалов было мало (до 40 наименований), и поступали они в основном из Хабаровска (ДВГУ) и Сахалинской геологоразведочной конторы. Кто были самыми первыми работниками геологического фонда — неизвестно.

Так выглядела в 50-е годы прошлого века нынешняя площадь им. В. И. Ленина. Возможно, в одном из таких домишек и располагалась контора «Камчатнефнегеология».

В 1952 г. для Камчатского геологического управления в центре Петропавловска-Камчатского (ул. Советская, 50) было построено 2-х этажное деревянное здание, где геологическому фонду выделили комнату площадью 12 кв.м. Там хранились отчёты, карты, проекты, сметы и полевая документация. На 01.01.1953 г. количество фондовых материалов составило 215 единиц.

Так выглядело в 60-е годы здание бывшего Камчатского геологического управления, построенное в 1952 г. на ул. Советской, д. 50.

Здание хорошо сохранилось (фото 2019 г.).

В отделе работали два человека — начальник Ошиток (Шимшит) Лариса Ефимовна и зав. хранилищем — Николаева Валентина Николаевна.

Ошиток (Шимшит) Лариса Ефимовна

Лариса Ефимовна Шимшит родилась 02.09.1924 г. в Харьковской области. В 1950 году окончила Харьковский госуниверситет, получив квалификацию геолога-палеонтолога. С 01.01.1951г. работала палеонтологом в экспедиции № 5 Дальневосточного геологического управления. Согласно приказу по Камчатскому геологическому управлению № 128-л от 11.06.1952 г., с 01.03.1952 г. Шимшит Л. Е. была зачислена геологом отдела фондов в Камчатское геологическое управление. Сразу же по прибытию Л. Е. Шимшит на Камчатку, на нее возложили исполнение обязанностей начальника отдела геологического фонда. В июле 1953 г., в связи с замужеством, она сменила фамилию Шимшит на Ошиток.

Судя по отчетам ТГФ (за 1952, 1953 и 1954 гг.), Л. Е. Ошиток проработала начальником отдела ТГФ до 1955 г., когда Камчатское геологическое управление было ликвидировано (приказ КГУ № 441 от 31.12.1954 г.), а на Камчатке создана Камчатская комплексная геологоразведочная экспедиция (ККГРЭ). ККГРЭ просуществовала три года. В ноябре 1957 г. на ее базе было создано Камчатское районное геологоразведочное управление (Рай ГРУ), с подчинением Северо-Восточному ГУ (г. Магадан).

В этот период геологический фонд, видимо, возглавляла В. Н. Николаева. Как это подтверждает справка об ее отпуске. В последующие годы (до 1970) она работа в должности зав. хранилищем ТГФ и техником-геологом.

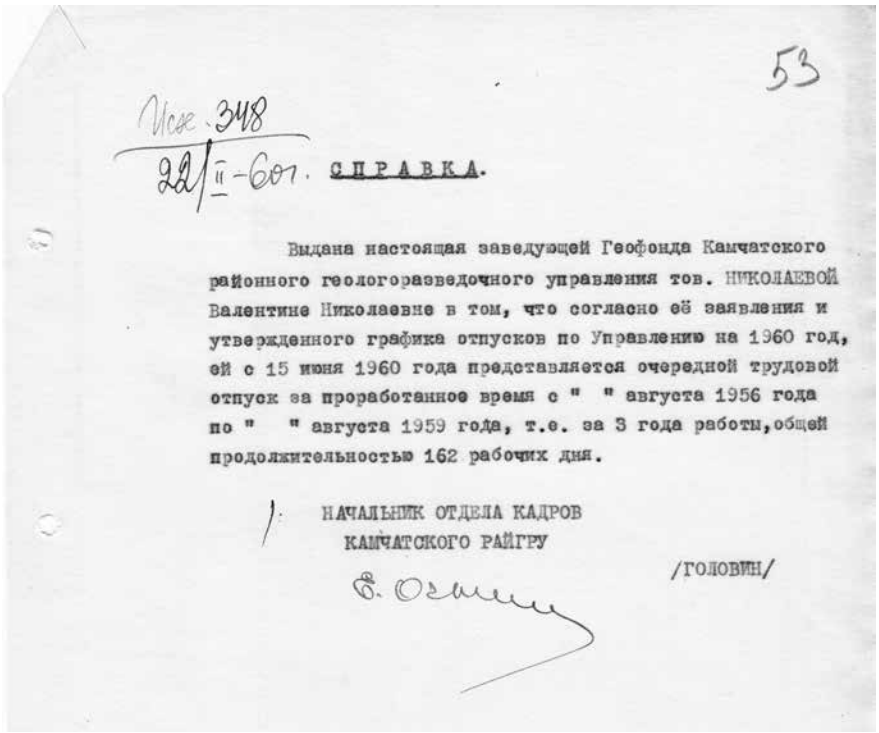

53

Исх. 348
22/II-60г. СПРАВКА.

Выдана настоящая заведующей Геофонда Камчатского районного геологоразведочного управления тов. НИКОЛАЕВОЙ Валентине Николаевне в том, что согласно её заявления и утвержденного графика отпусков по Управлению на 1960 год, ей с 15 июня 1960 года предоставляется очередной трудовой отпуск за проработанное время с " " августа 1956 года по " " августа 1959 года, т.е. за 3 года работы, общей продолжительностью 162 рабочих дня.

НАЧАЛЬНИК ОТДЕЛА КАДРОВ
КАМЧАТСКОГО РАЙГРУ

/ГОЛОВИН/

В процессе многочисленных реорганизаций геологической службы Камчатки геологический фонд продолжал существовать и пополняться.

После образования в 1964 г. Камчатского территориального геологического управления (КТГУ), приказом по КТГУ (№ 42 от 01.10.1964 г.) Камчатский территориальный геологический фонд (ТГФ) был создан официально. Прошло 15 лет с момента создания самостоятельного подразделения геологической службы и первого территориального геологического фонда на Камчатке. Для размещения ТГФ были выделены две комнаты на первом этаже жилого дома по ул. Пржевальского, 17 (п. Геологи). В одной комнате (28 кв.м.) размещалось хранилище. В другой комнате (24 кв.м.), разделённой пополам, размещались сотрудники ТГФ (5 человек) и посетители. К этому времени в ТГФ хранилось уже свыше тысячи отчётов, проектов и других материалов.

Начальником отдела ТГФ КТГУ была назначена инженер-геолог Мария Борисовна Белова, геологом — Верховская Людмила Константиновна, заведующей хранилищем была Валентина Николаевна Николаева, ст. техником-геологом — Юрченко Зинаида Андреевна.

Деятельность ТГФ в те годы заключалась в учете работ по геологическому изучению территории, приеме, систематизации, хранении, предоставлении в пользование имеющееся геологической информации, ведению кадастра месторождений и проявлений полезных ископаемых, учету разведанных запасов месторождений полезных ископаемых (ведение баланса запасов). В начале 60-х годов на Камчатке уже были разведаны и поставлены на учет в государственный баланс (ГБЗ) несколько месторождений угля, ртути, серы, общераспространенных полезных ископаемых (глины, песок, песчано-гравийные смеси, камень строительный и др.).

Геологическими съемками масштаба 1:200 000 было покрыто 37% территории.

В 1962 году произошло весьма значимое событие для Камчатки — открытие первой промышленной россыпи золота. Прораб-геолог Андриевский Федор Григорьевич, работник геологосъемочной партии масштаба 1:200 000 под руководством Апрелкова Сергея Елистаровича, обнаружил в долине ручья Каменистого промышленные содержания золота. В том же году на россыпи начались геологоразведочные работы, а в 1964 году были добыты первые килограммы россыпного золота. Руководил разведочными работами Иван Максимович Мишенин. **Таким образом, в 1964 году на Камчатке началась промышленная добыча золота.**

Белова Мария Борисовна

Белова М. Б. родилась 18.03.1916 года в с. Дмитровка Черниговской области. В 1940 году окончила Ленинградский горный институт и была направлена в Северное геологическое управление (г. Архангельск), где проработала до 1948 года, сначала в должности геолога отдела фонда, а с 1941 года возглавляла отдел геологического фонда. За образцовое руководство работой фондов в годы войны в 1946 году награждена медалью «За доблестный труд в Великой Отечественной войне. 1941–1945 гг.». Несколько лет (1945–1948 г. г.) М. Б. Белова работала начальником геолого-поисковых партий Северного управления.

В ноябре 1948 года по собственному желанию приезжает на Камчатку, где в это время разворачиваются разведочные работы на нефть. Первый год она работала в должности старшего инженера-геолога Богачевской нефтеразведочной экспедиции, а в декабре была назначена и.о. начальника геологического отдела экспедиции. Она участвует в качестве основного исполнителя в составлении геологических отчетов по Богачевской нефтеразведочной экспедиции за 1949 — 1952 годы. За успехи в работе в 1951 году следует награда — медаль «За трудовое отличие». В октябре 1952 года аттестационная комиссия по присвоению персональных званий работникам Камчатского геологического управления, под председательством начальника управления Е. И. Тухтина, ходатайствует о присвоении М. Б. Беловой персонального звания — горного инженера-геолога 1 ранга.

В июле 1954 года М. Б. Белову назначают начальником геологического отдела управления. Геологический отчет управления за 1954 год вышел при ее участии. После реорганизации в 1955 году Камчатского геологического управления в Комплексную геологоразведочную экспедицию, М. Б. Белова становится старшим геологом экспедиции.

С марта 1957 года М. Б. Белова работает в должности начальника тематической партии. Она выступает с докладами о полезных ископаемых Камчатки, делает обзоры истории геологических исследований, степени ее геологической изученности, характеризует отдельные группы минерального сырья, рассматривает перспективы развития минерально-сырьевой базы полуострова. В 1958 году она составляет объяснительную записку к первому перспективному плану нефтепоисковых работ на Камчатке на 1959–1965 гг.

В 1961 году выходит работа М. Б. Беловой «Локальные поднятия в третичных отложениях перспективных районов Камчатки» — по сути дела, кадастр структур, перспективных на поиски нефти. В работе обобщены все геологические материалы на территории области по состоянию на 01.01.1960 г. Составлены описания 145 структурных форм. Сейчас, по прошествии десятков лет, отрадно отметить, что выделенные М. Б. Беловой структуры: Кунжикская, Колпаковская и другие, стали газоконденсатными месторождениями.

В том же, 1961 году, в издательстве горно-топливной литературы выходит книга «Геологическое строение и перспективы нефтегазоносности Камчатки», в авторском списке которой первой стоит фамилия М. Б. Беловой. Изданная книга, несомненно, стала значительной вехой в деле изучения нефтегазоносности Камчатки.

В 1964 году М. Б. Белова возглавила Камчатский территориальный геологический фонд и уже в следующем, 1965 году, ею, в соавторстве с Леонидом Павловичем Грязновым и Дианой Тимофеевной Макаровой, была подготовлена обширная сводка «Полезные ископаемые Камчатской области», в которой были систематизированы все известные данные по минерально-сырьевой базе полуострова. В 1966 году М. Б. Белова временно, несколько месяцев, исполняла обязанности начальника Геологосъемочной экспедиции, но затем вновь вернулась к прежней работе в ТГФ.

В июле 1970 года в ее трудовой книжке появилась последняя запись: «Уволена в связи с уходом на пенсию 01.07.1970 г.». В том же году М. Б. Белова навсегда уехала с Камчатки. Умерла в Москве в 1998 г.

Верховская Людмила Константиновна, родилась в 1927 г. в городе Галич Костромской области. В 1952 году окончила Молотовский (теперь Пермский) госуниверситет, получив специальность «геолог-нефтяник». С 01.04.1958 г. работала в экспедиции ДВГУ на Камчатке начальником партии по составлению карт геологической изученности. С 1964 г. геолог геолфонда КТГУ. Уволилась в 1968 г.

В 1965 году штат работников ТГФ увеличился до 7 человек. Помимо работавших ранее, добавились Макарова Диана Тимофеевна, ст. геолог, Сидорова Светлана Васильевна, гидрогеолог, Говорова Валентина Васильевна, техник-геолог.

В 1970 г., по личному распоряжению Министра геологии СССР Сидоренко А. В., посетившего Камчатку, ТГФ было выделено специально спроектированное просторное помещение полезной площадью 152.3 кв.м. (6 комнат) на первом этаже жилого дома по ул. Беринга, 117.

В 1970 г., после ухода на пенсию Беловой М. Б., начальником ТГФ была назначена Макарова Д. Т.

Макарова Диана Тимофеевна

Макарова Д. Т. родилась 27 мая 1928 г. в г. Ростове-на-Дону. В 1951 году окончила Ростовский государственный университет, получив квалификацию геолога. В 1951 году по личной просьбе была направлена на работу в Камчатское геологическое управление. Работа геологом на геологических съемкам масштаба 1:1000 000 (1952 г.) и масштаба 1:200 000 (1953 и 1956 гг.). С 1956 года по 1964 год проживала в Ростове — на — Дону, где работа во НИИ при Саратовском госуниверситете. Зимой 1964 года возвратилась на Камчатку, где стала работать ст. геологом, а с 1970 года — начальником ТГФ. За эти годы подготовила десятки отчетов о работе ТГФ, сводки о балансовых запасах полезных ископаемых Камчатской области. Принимала участие в качестве соавтора в написании монографии «Полезные ископаемые Камчатской области (1965 г.)».

Активная общественница, вела радиопередачу для геологов «Искатель», была лектором общества «Знание». Особенно запомнилась работникам Камчатского геологического управления как замечательная ведущая на праздничных торжествах по случаю Дня геолога. Автор многочисленных рукописных стихов.

Была замужем за известным на Камчатке геологом Ю. В. Макаровым. Имела двух сыновей, один из которых гидрогеолог, продолжает работать на Камчатке до сих пор.

Умерла 23 ноября 2020 г. в г. Ростов-на -Дону.

Сидорова С. В. стала старшим геологом отдела. Гидрогеологом ТГФ была принята Боковикова Валентина Сергеевна. Вместо уволившейся в 1969 г. В. В. Говоровой, заведующей фондохранилищем стала Людмила Георгиевна Лубова (Горемыкина), до этого работавшая в фондах Геологосъемочной экспедиции. С 1971 г. в ТГФ стали работать Преснякова Лидия Степановна, техник-геолог, и Ремизова Сюльвия Ивановна, техник-геолог.

В конце 1970 г. в ТГФ была проведена инвентаризация, в результате которой в экспедиции была передана вся полевая документация (что было стратегической ошибкой), проекты и сметы, картографический материал. Дублетные экземпляры отчётов передавались во вновь создаваемые экспедиции. В дальнейшем (в 90-е годы), работники ФГУ собирали, ставшие никому не нужными геологические материалы, в прекративших свою деятельность экспедициях.

После инвентаризации количество фондовых материалов резко уменьшилось (до 991), но затем стало стабильно расти.

По состоянию на 01.01.1971 г. геологическая изученность всеми видами съемок:

– мелкомасштабными (1:1000 000, 1:500 000) — 32.8%

– среднемасштабными (1:200 000) — 62,8%

– крупномасштабными (1:50 000) — 4.4%

Разведаны и поставлены на учет в ГБЗ:

5 месторождений угля, 3 месторождения ртути, 2 месторождения серы, 11 россыпей золота, более десятка месторождений общераспространенных полезных ископаемых.

Разведывались месторождения пресных и термальных подземных вод.

Составлена Геологическая карта Камчатки масштаба 1:1500 000 (1976 г.).

Преснякова Лидия Степановна, техник-геолог,
и Сидорова Светлана Васильевна, ст. геолог, (сидит), 1972 г.

Людмила Георгиевна Горемыкина, зав. хранилищем,
и Лидия Степановна Преснякова, техник-геолог, 1974 г.

В 1979 г. в ТГФ передали освободившиеся помещения картфонда и топографичской партии, вследствие чего общая площадь помещений ТГФ увеличилась до 250 кв. м.

Зав. хранилищем Лубова Людмила Георгиевна, ст. геолог Сидорова Светлана Васильевна, техник-геолог Преснякова Лидия Степановна, гидрогеолог Боковикова Валентина Сергеевна, геолог Павлова Людмила Григорьевна, начальник ТГФ Макарова Диана Тимофеевна, 1979 г.

В 1980 г. отдел пополнился геологом Шелакиной Валентиной Григорьевной и техниками-геологами Карепиной (Шувертковой) Галиной Павловной и Воронцовой Ольгой Николаевной. До 1983 года в ТГФ работала геолог Павлова Людмила Григорьевна.

Работники ТГФ: Лубова Людмила Георгиевна, зав. хранилищем;
Боковикова Валентина Сергеевна, гидрогеолог; Воронцова Ольга Николаевна, техник-геолог;
Сидорова Светлана Васильевна, ст. геолог; Карепина Галина Павловна, техник-геолог, 1983 г.

Вот как в стихах характеризовала своих сотрудников Д. Т. Макарова (1983 г.),

Лубовой Л. Г.:
В деле хранения мастером,
Асом ты стала давно.
Видишь в отчетах, что авторам,
Бедным, познать не дано.

Карепиной Г. П.:
Теперь трудиться будем вместе
Влилась ты в женский коллектив.
И говорим тебе без лести
С тобой легко работать всем.

Макарова Д. Т. стоит с цветами, рядом Шапран Н. М., Боковикова В. С. и неизвестная. Второй ряд: Карепина Г. П., Втулкин П. А., Шелакин А. В., Шелакина В. Г., Воронцова О. Н. Проводы Макаровой Д. Т. на пенсию. У борта теплохода, 16 июня 1986 г.

В июне 1986 г., ушедшую на пенсию Макарову Д. Т., на должности начальника ТГФ сменил Федореев Виталий Николаевич (Приказ генерального директора ПГО «Камчатгеология» от 03.06.1986 г. № 4).



Федореев Виталий Николаевич

Состав ТГФ постепенно менялся. В 1986 году перешла на работу в Тематическую экспедицию ПГО «Камчатгеология» Воронцова О. Н., в 1989 г. ушла на пенсию Боковикова В.С. В отделе продолжали трудиться Сидорова С. В., Шелакина В. Г., Лубова Л. Г., Карепина Г.П.

После ухода на пенсию Сидоровой С. В., в ноябре 1992 г. в отдел была принята геолог Сидоренко Галина Сергеевна. С февраля 1993 г. до конца 1996 г. в ТГФ работала гидрогеологом 1 кат. Павлова Людмила Ефремовна, специалист очень высокой квалификации.

Количество фондовых материалов в ТГФ, резко сократившееся после инвентаризации (1970 г.), стало стабильно расти и к 1999 г. достигло 6,5 тысяч.

На 01.01.1993 года в ГБЗ учитывалось:

– 56 месторождений россыпного золота, из них 9 разрабатывались, 11 были частично отработаны.

– 4 месторождения рудного золота и серебра. Добыты первые килограммы рудного золота (923 кг в 1989–1993 гг.)

– 3 месторождения ртути.

– 2 месторождения серы.

– 7 месторождений угля.

– 4 месторождения газа и газоконденсата.

– 4 месторождения камнесамоцветного сырья (агат, обсидиан, демантоид).

– 72 месторождения общераспространенных полезных ископаемых (ПГС, песок, камень строительный и др.). Из них 30 разрабатывались.

– 12 месторождений термальных, 3 месторождения пресных и 1 месторождение минеральных вод, часть из них разрабатывалась.

Геологической съемкой масштаба 1:200 000 было покрыто 97% территории, гидрогеологической — 62%, аэромагнитными (геофизическими) съемками масштаба 1:50 000 — 52%.

Были изданы десятки листов геологической (103) и гравиметрической (87) карт.

В 1993 году на севере Камчатки (река Левтыриныываям) были обнаружены промышленные запасы россыпной платины, а уже в 1994 году началась их добыча.

Создание Федерального государственного учреждения «Территориальный фонд геологической информации по Камчатской области и Корякскому автономному округу»

Через 50 лет после возникновения первого ТГФ на Камчатке, в декабре 1999 г. приказом МПР России (№ 259 от 01.12.1999 г.) на базе ТГФ, находящегося в составе Комитета по природным ресурсам по Камчатской области и Корякскому автономному округу, было создано Федеральное государственное учреждение (ФГУ) «Территориальный фонд геологической информации по Камчатской области и Корякскому автономному округу» (КамТФГИ). Исполняющим обязанности директора учреждения был назначен Федореев Виталий Николаевич.

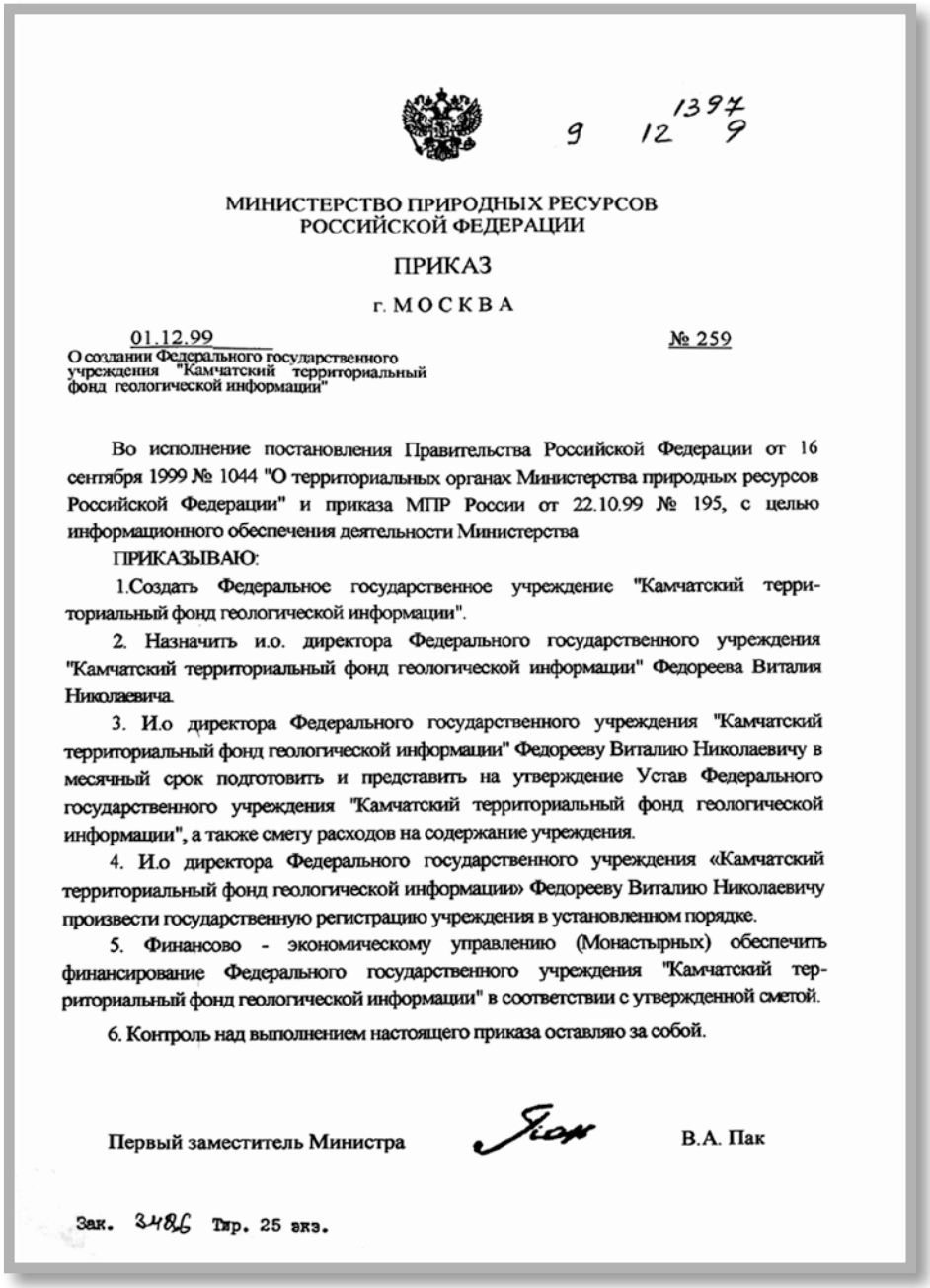

9 12 1397 9

МИНИСТЕРСТВО ПРИРОДНЫХ РЕСУРСОВ
РОССИЙСКОЙ ФЕДЕРАЦИИ

ПРИКАЗ

г. МОСКВА

01.12.99 № 259

О создании Федерального государственного учреждения "Камчатский территориальный фонд геологической информации"

Во исполнение постановления Правительства Российской Федерации от 16 сентября 1999 № 1044 "О территориальных органах Министерства природных ресурсов Российской Федерации" и приказа МПР России от 22.10.99 № 195, с целью информационного обеспечения деятельности Министерства

ПРИКАЗЫВАЮ:

1.Создать Федеральное государственное учреждение "Камчатский территориальный фонд геологической информации".

2. Назначить и.о. директора Федерального государственного учреждения "Камчатский территориальный фонд геологической информации" Федореева Виталия Николаевича.

3. И.о директора Федерального государственного учреждения "Камчатский территориальный фонд геологической информации" Федорееву Виталию Николаевичу в месячный срок подготовить и представить на утверждение Устав Федерального государственного учреждения "Камчатский территориальный фонд геологической информации", а также смету расходов на содержание учреждения.

4. И.о директора Федерального государственного учреждения «Камчатский территориальный фонд геологической информации» Федорееву Виталию Николаевичу произвести государственную регистрацию учреждения в установленном порядке.

5. Финансово - экономическому управлению (Монастырных) обеспечить финансирование Федерального государственного учреждения "Камчатский территориальный фонд геологической информации" в соответствии с утвержденной сметой.

6. Контроль над выполнением настоящего приказа оставляю за собой.

Первый заместитель Министра В.А. Пак

Зак. 3486 Тир. 25 экз.

Во исполнение этого приказа Министерства природных ресурсов (п.4) ФГУ «Камчатский территориальный фонд геологической информации» был зарегистрирован в Регистрационной палате г. Петропавловска-Камчатского.

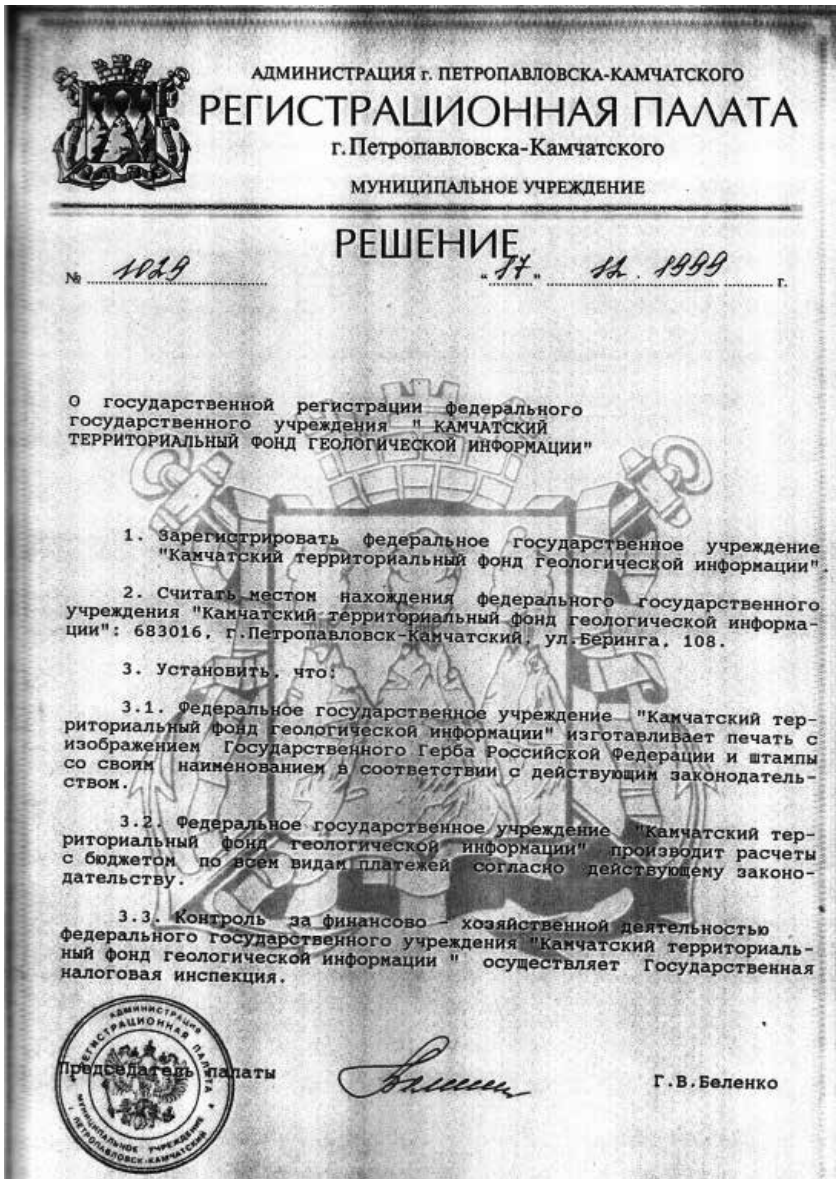

АДМИНИСТРАЦИЯ г. ПЕТРОПАВЛОВСКА-КАМЧАТСКОГО

РЕГИСТРАЦИОННАЯ ПАЛАТА

г. Петропавловска-Камчатского

МУНИЦИПАЛЬНОЕ УЧРЕЖДЕНИЕ

РЕШЕНИЕ

№ 1029 «17» 12. 1999 г.

О государственной регистрации федерального государственного учреждения " КАМЧАТСКИЙ ТЕРРИТОРИАЛЬНЫЙ ФОНД ГЕОЛОГИЧЕСКОЙ ИНФОРМАЦИИ"

1. Зарегистрировать федеральное государственное учреждение "Камчатский территориальный фонд геологической информации".

2. Считать местом нахождения федерального государственного учреждения "Камчатский территориальный фонд геологической информации": 683016, г.Петропавловск-Камчатский, ул.Беринга, 108.

3. Установить, что:

3.1. Федеральное государственное учреждение "Камчатский территориальный фонд геологической информации" изготавливает печать с изображением Государственного Герба Российской Федерации и штампы со своим наименованием в соответствии с действующим законодательством.

3.2. Федеральное государственное учреждение "Камчатский территориальный фонд геологической информации" производит расчеты с бюджетом по всем видам платежей согласно действующему законодательству.

3.3. Контроль за финансово - хозяйственной деятельностью федерального государственного учреждения "Камчатский территориальный фонд геологической информации " осуществляет Государственная налоговая инспекция.

Председатель палаты Г.В.Беленко

17 апреля 2000 г. приказом Министра природных ресурсов РФ Б. А. Яцкевича № 240-к В. Н. Федореев был утвержден в должности директора ФГУ «Камчатский территориальный фонд геологической информации».

Удостоверение № 2635

МИНИСТЕРСТВО ПРИРОДНЫХ РЕСУРСОВ РОССИЙСКОЙ ФЕДЕРАЦИИ

08.12.2004

Подлежит возврату при освобождении должности

Федореев Виталий Николаевич

Директор ФГУ Территориальный фонд информации по природным ресурсам и охране окружающей среды МПР России по Камчатской области и Корякскому автономному округу

Министр Ю.П. Трутнев

Это удостоверение было получено только в 2004 г., уже при новом Министре.

Вновь созданное ФГУ получило отдельное двухэтажное здание общей площадью свыше 500 кв. м. На первом этаже здания разместились хранилища фондовых материалов и,

частично, производственные помещения для сотрудников, на втором этаже — рабочие кабинеты и читальный зал. А занимаемое ранее помещение ТГФ переоборудовали в производственные кабинеты для геологов ГГП «Камчатгеология», а также разместили там геологический музей.

Здание ФГУ

Юридически ФГУ оформилось в январе 2000 г., тогда же был открыт счет в банке и получено финансирование.

В 2000 году структура ФГУ состояла из административно-управленческого персонала (директор, зам. директора, гл. бухгалтер, экономист, специалист по кадрам-секретарь, специалист спецчасти, всего 6 чел.), обслуживающего персонала (водитель, две уборщицы, рабочий по обслуживанию здания, всего 4 чел.) и трех производственных отделов:

Отдела хранения геологической информации (ОХИ) — 4 чел., начальник Сидоренко Г. С.

Отдела природопользования (ОПП) — 6 чел., начальник Зорин А. П.

Отдела компьютерных технологий и ГИС (ОКТ) — 3 чел. (без начальника), а также двух филиалов: Корякского — 3 чел. (не укомплектован) и Елизовского — 2 чел., (не укомплектован).

В конце года филиалы были аннулированы. Всего при сметной численности 45 человек, в учреждении фактически работало 27 человек.

Первые сотрудники учреждения, 2000 г.
Первый ряд: Длугунович Елена Анатольевна, инженер (гидрогеолог); Паламарь Сергей Викторович, инженер (геолог); Поздеев Ананий Иванович, к.г-м.н., ведущий инженер (геолог).
Второй ряд: Никулинкова Ирина Петровна, программист; Супрун Мария Алексеевна, инженер; Большакова Татьяна Николаевна, специалист по кадрам-секретарь; Сячина Анна Константиновна, инженер; Нажалова Ирина Николаевна, зам. нач. отдела; Калашникова Ольга Алексеевна, инженер: Федореев Виталий Николаевич, директор.
Третий ряд: Касатонов Александр Иванович, рабочий по обслуживанию здания; Зюбанов Сергей Сергеевич, инженер; Сидоренко Галина Сергеевна, нач. отдела; Сидоренко Валерия Владимировна, экономист; Лубова Людмила Георгиевна, инженер; Ерыкалкина Зинаида Павловна, уборщица помещений; Зорин Антон Александрович, программист.

Уже в первый год своей деятельности ФГУ, помимо уставных обязанностей, создает несколько весьма серьезных работ для комитета «Камчатприродресурс», администраций Камчатской области и Корякского АО, в частности:

– «О состоянии минерально-сырьевой базы Камчатской области и Корякского АО, на 1.01.2000 г.», Зорин А. П. и др.

– «Минерально-сырьевые и водные ресурсы, лесное хозяйство и природохозяйственная деятельность в Камчатской области и КАО, по состоянию на 1.10.2000 г.», Поздеев А. И. и др.

Что показательно, являясь по сути фондом геологической информации, ФГУ подготовило сводную работу о водных ресурсах, лесном хозяйстве и охране окружающей среды.

В первом отчете о деятельности учреждения за 2000 год было отмечено, что в течение года создано, укомплектовано и оснащено техническими средствами учреждение, способное выполнять информационное обеспечение органов власти и управления и оказывать многочисленные виды информационных услуг, а также обращено внимание на недостатки, которые возникли в его работе.

«Главными, и нерешенными до настоящего времени, вопросами являются:

– неопределенность во взаимоотношениях между ФГУ «КамТФГИ» и Комитетом природных ресурсов по Камчатской области и Корякскому АО, Дальневосточным Департамен-

том природных ресурсов, ФГУ «Федеральный геологический фонд» и ФГУНПП «Росгеолфонд» — не определен порядок подчиненности и взаимодействия.

– Отсутствие нормативных документов о праве распоряжаться геологической информацией.

– Неясность целей и задач по выполнению информационного обеспечения по остальным природоресурсным блокам, находящимся в ведении Камчатприродресурс, — лесному хозяйству, поверхностным водам, а также по охране окружающей среды.

– Отсутствие в МПР РФ единой концепции по информационной деятельности».

2001 год

В январе 2001 года согласно приказу МПР РФ «О возложении функций аналитического контроля» (№ 104 от 30.01.2001 г.) в состав ФГУ «КамТФГИ» вошла лаборатория бывшей Камчатэкологии, получившая название «Специализированная лаборатория аналитического контроля» — СЛАК, (11 человек, в т.ч. 2 — обслуживающий персонал) Руководителем СЛАК в должности начальника отдела была Семчук Евгения Васильевна. Размещалась СЛАК в помещении, которое занимало ранее, находясь в Госкамчатэкологии (проспект К. Маркса, 14).

Семчук Евгения Васильевна, начальник лаборатории

Романцева Ирина Петровна, зам. начальника лаборатории

Стрелкова Людмила Владимировна, инженер 1 кат.

Пастухова, Елена Анатольевна, инженер 1 кат.

Грабарь Лариса Ивановна,
инженер 1 кат.

Абросимова Ирина Васильевна,
инженер 1 кат.

Маслова Нина Гавриловна, инженер 1 кат.

Гнездилов Денис Анатольевич,
техник 1 кат.

Абросимов Дмитрий Викторович,
техник 1 кат.

Работа работой, а праздники и дни рождения в коллективе отмечались обязательно и с выдумкой.

8 марта. Никулинкова И. П. и Сячина А. К.

Сидоренко В. В., Большакова Е. Н., Сячина А. К., Королев А. С. и Паламарь С. В.
На сопке Петровской.

«Взвейтесь кострами, синие ночи, мы — пионеры, дети рабочих!»
Пионерский отряд ФГУ в составе: Сидоренко Г. С., Супрун М. А., Сячиной А. К.
и Паламаря С. В. поздравляет А. П. Зорина в день рождения, 2.03.2001 г.

Поездка на Толмачевскую ГЭС.

Федореев В. Н.

Никулинкова И. П., Королев А. С., Легконогов А. П., Паламарь С. В., Зорин А. П., Калашникова О. А.

К концу 2001 года структура ФГУ «КамТФГИ» состояла из аппарата руководства (7 чел.), обслуживающего персонала (7 чел.), СЛАК (11 чел.) и четырех производственных отделов: ОХИ, ОПП, ОКТ и нового отдела — геолого-экономического анализа и информации (ОГЭА). Всего сметная численность ФГУ «КамТФГИ» составляла 57 человек.

А. П. Зорин поздравляет Михаила Александровича Соколкова с 55-летним юбилеем.

Михаил Александрович и Тамара Витальевна Соколковы.

Первый ряд: Добров Михаил Михайлович, техник-геолог; Легконогов Алексей Петрович, водитель; Федореев Виталий Николаевич, директор; Соколков Михаил Александрович, зам. директора; Длугунович Елена Анатольевна, инженер (гидрогеолог); Второй ряд: Преснякова Лидия Степановна, ведущий инженер Спецчасти; Лубова Людмила Георгиевна, ведущий инженер; Нажалова Ирина Николаевна, зам. нач. отдела; Супрун Мария Алексеевна, ведущий инженер; Калашникова Ольга Алексеевна, ведущий инженер; Сячина Анна Константиновна, инженер 2 кат.; Соколкова Тамара Витальевна, инженер 1 кат.; Последние ряды: Королев Александр Сергеевич, нач. отдела; Зюбанов Сергей Сергеевич, инженер 1 кат.; Паламарь Сергей Владимирович, зам. нач. отдела; Никулинкова Ирина Петровна, нач. ОКТ; Ющик Александр Николаевич, водитель; Сидоренко Галина Сергеевна, нач. отдела; Сидоренко Валерия Владимировна, экономист; Пушкаренко Валентина Ивановна, гл. бухгалтер; Зорин Александр Павлович, зам директора, 9 ноября 2001 г.

60-летний юбилей В. Н. Федореева.
Стоит Н. В. Федореева. Сидят: Манухин Юрий Федорович, гл. гидрогеолог «Камчатприродрес»; Сидоренко Г. С.; Федореев В. Н.; Сидоренко Владимир Иванович, геолог; Кочкина Ольга Федоровна, минералог.

В 2001 году работники Камчатского ФГУ выпустили «Информационный бюллетень о состоянии водных объектов, водохозяйственных систем и сооружений на территории Камчатской области», и такой же бюллетень по Корякскому АО за 1999 г. Аналогичные бюллетени были подготовлены и за 2000 г. По договору с администрацией Камчатской области была выполнена работа по инвентаризации государственных заказников и природных парков и составлена Карта их размещения.

В конце 2001 года директор ФГУ «КамТФГИ» Федореев В. Н. направил в МПР РФ предложения по реформированию ФГУ «ТФГИ…», из которых видно, с какими проблемами столкнулись недавно созданные организации. Здесь следует добавить, что помимо образования ФГУ «ТФГИ..» в субъектах федерации, было создано ФГУ «Федеральный геологический фонд» в Москве, которое должно было, по идее создателей, как головное учреждение, руководить ФГУ на местах. Какая роль отводилась при этом Росгеолфонду — старейшей организации по сбору и хранению геологической информации в стране, похоже, никто не задумывался.

«Министерство природных ресурсов РФ (МПР РФ)
Управление по работе с подведомственными
МПР РФ унитарными предприятиями
и учреждениями
М.М. Вострикову

Предложения по вопросу предстоящей реорганизации ФГУ «ТФГИ»

История вопроса.

Территориальные геологические фонды (ТГФ) до 2000 г. находились в составе территориальных Комитетов природных ресурсов (КПР) и выполняли чисто геологические задачи по сбору, систематизации, хранению и предоставлению в пользование геологической информации, ведению всех видов геологической изученности, кадастров и балансов полезных ископаемых, государственной регистрации работ.

После создания с 01.01.2000г. самостоятельных учреждений (ФГУ «ТФГИ») и присоединением к МПР РФ по Указу Президента РФ № 867 от 17 мая 2000г. экологической и лесной государственных служб, функции ФГУ значительно расширились. Согласно Уставам ФГУ, утвержденным МПР РФ, помимо работ геологической направленности, перечисленных выше, ФГУ должны были выполнять функции по сбору, систематизации, хранению и предоставлению информации по поверхностным водам, лесному хозяйству, экологии, проводить аналитические работы.

По сути дела, по своим уставным обязанностям ФГУ перестали соответствовать своему названию. Да и финансировались ФГУ уже из различных источников и по разным статьям. Естественно, большая часть средств поступала по геологической отрасли, но финансировались и экологические работы. (В некоторых регионах ФГУ получали дополнительные средства на содержание из местных бюджетов). Таким образом, ФГУ, фактически ставшие природоресурсными, обеспечивали Комитеты природных ресурсов (КПР) в субъектах федерации уже не только геологической, а комплексной информацией, что отвечало требованиям МПР РФ, КПР и администраций субъектов федерации (СФ).

Начатые, но так и не завершенные в 2001г. структурные преобразования по созданию сети филиалов от головных ФГУ при Департаментах природных ресурсов (ДПР) в административных округах, предусматривали вычленение из ФГУ и передачу в филиалы только блока геологической информации. При этом не был решен вопрос: кто и каким образом будет обеспечивать МПР и КПР остальной природоресурсной информацией.

Варианты реорганизации

Предполагаемая в настоящее время очередная реорганизация ФГУ «ТФГИ» может проводиться по нескольким вариантам (о которых удалось узнать):

– Вернуть блок геологической информации в состав КПР.

– Создать в регионах сеть филиалов ФГУ «ФГФ» (чисто геологический блок).

– Переименовать ФГУ «ТФГИ» в ФГУ «Територриальный фонд природоресурсной информации», финансировать их по отраслевым статьям (геологической, водной, лесной, экологической), обязать их обеспечивать МПР РФ и КПР комплексной природоресурсной информацией. (Как подвариант, можно предложить организационное переподчинение таких ФГУ Комитетам на местах, при сохранении за ними статуса юридического лица.)

Плюсы и минусы перечисленных вариантов.

Присоединение геологической части ФГУ к КПР не решит проблемы с обеспечением КПР другой природоресурсной информацией. Для этого так или иначе придется создавать новую структуру. Кроме того, для КПР придется добавить численность. Даже если присоединенный блок будет финансироваться по другой статье, формально он будет увеличивать общую численность территориальных органов управления.

Создание в регионах сети филиалов ФГУ «ФГФ» помимо проблемы, указанной выше (не ясно, кто же будет заниматься остальной природоресурсной информацией), добавит сложностей в организационном и финансовом обеспечении. Возникнут проблемы и во взаимодействии с КПР и местными органами власти.

Кроме всего прочего, подобные реорганизации вступают в противоречие с Указом Президента РФ, предусматривающего комплексность структуры МПР РФ, а не механическое соединение различных ведомств, с прежним отраслевым порядком управлением.

На наш взгляд, наиболее приемлемым является третий из рассмотренных вариантов. Во-первых, не придется ломать уже созданную и существующую структуру. Во-вторых, будет обеспечена комплексность в обеспечении МПР РФ и КПР информацией. В-третьих, не придется создавать новые информационно-аналитические органы для обеспечения МПР РФ и КПР другой природоресурсной (не геологической) информацией. За ФГУ «ФГФ», ФГУНПП «Росгеолфонд», Лесным и Экологическими фондами (если таковые существуют) должно остаться только методическое руководство. При этом необходимо обеспечить единый стандарт требований, предъявляемый к предоставляемой информации. В принципе, логично было бы объединить в единую структуру «ФГУ ФГФ», ФГУНПП «Росгеолфонд» и прочие фонды и назвать ее «Федеральный фонд природоресурсной информации».

В любом случае, прежде чем что-то реорганизовывать, необходимо проанализировать то, что уже создано и существует. К сожалению, за два прошедших года у МПР РФ не нашлось времени провести хотя бы одно совещание, посвященное вопросу деятельности ФГУ «ТФГИ». Нет даже официального куратора ФГУ «ТФГИ».

Не лишнее заметить, что любые реорганизации, связанные с высвобождением людей, помимо моральных издержек для работников, повлекут затраты на компенсационные выплаты при увольнении, особенно в районах Крайнего Севера, сопоставимые (если не большие) с годовым содержанием уже существующих структур.

Директор В. Н. Федореев
07.12.2001 г.».

2002 год

Галина Сергеевна Сидоренко поздравляет мужчин с праздником 23 февраля.

Паламарь Сергей Владимирович, зам. нач. ОХИ, 2002 г.

Супрун Мария Алексеевна, ведущий инженер, 2002 г.



Зорин Александр Павлович, гл. инженер (геолог), 2002 г.



Королев Александр Сергеевич, начальник ОПП, 2002 г.

Сидоренко Галина Сергеевна, начальник ОХИ, 2002 г.

Калашникова Ольга Алексеевна, ведущий инженер, 2002 г.

Зюбанов Сергей Сергеевич, инженер 1 кат., 2002 г.

Куницын Олег Владимирович, инженер 1 кат., 2002 г.

Поздеев Ананий Иванович, зам. нач. отдела, 2002 г.

Федосенкова Людмила Петровна, инженер 2 кат., 2002 г.

Щукин Михаил Евгеньевич, зам. нач. ОКТ, 2002 г.

Новаков Роман Михайлович, ведущий инженер ОБЗ, 2002 г.

Сячина Анна Константиновна, инженер 2 кат., 2002 г.

Лубова Людмила Георгиевна,
ведущий инженер, 2002 г.

Федореева Надежда Васильевна,
техник 1 кат., 2002 г.

Преснякова Лидия Степановна, ведущий инженер спецчасти, 2002 г.

Читальный зал ФГУ, 2002 г.

Водитель «Волги» Ющик Александр Николаевич, 2002 г.

Водитель УАЗа Легконогов Алексей Петрович, 2002 г.

Празднование 8 марта, 2002 г. Сидят: Лубова Л. Г. и Ерыкалкина З. П.
Стоят слева от Королева А. С.: Преснякова Л. С., Сидоренко Г. С., Сячина А. К., Калашникова О. А.
Стоят справа: Карепина Г. П., Сидоренко В. В.,Супрун М. А. (на переднем плане), Большакова Е. Н.
На дальнем плане, в правом углу, — Ющик А. Н.

Шуточный фотоколлаж.

Федореев В. Н., Сидоренко Г. С., Паламарь С. В., Лубова Л. Г., Супрун М. А., Поздеев А. И., Легконогов А. П. Выезд на с. Мишенную, октябрь 2002 г.

Сидоренко Г. С., Паламарь С. В., Федореев В. Н., Лубова Л. Г.
Сопка Мишенная, вид на город, октябрь 2002 г.

Легконогов Алексей Петрович, Поздеев Ананий Иванович, Супрун Мария Алексеевна,
Федореева Надежда Васильевна, Пушкаренко Татьяна Николаевна.
Фотографирует Калашникова Ольга Алексеевна.

Калашникова О. А. на берегу Тихого океана.

К сожалению, как это видно из Заключения годового отчета ФГУ «КамТФГИ» за 2002 г., МПР РФ никак не реагировало на наши предложения. Более того, действия Министерства были непоследовательными и хаотичными.

Заключение
(из годового отчета ФГУ «КамТФГИ» за 2002 г.)

Предложения ФГУ «КамТФГИ» по проблемам деятельности учреждений такого типа подробно изложены в отчете за 9 месяцев 2002г. и в годовых отчетах за 2001 и 2000 гг., а также в письмах, записках в МПР РФ и Росгеолфонд, тезисах выступлений и выступлениях на конференциях, совещаниях, коллегиях. Представляется излишним в очередной раз излагать эти предложения, поскольку **еще ни разу не последовало никакой реакции на наши предложения.** *Сегодня становится очевидным, что при отсутствии политики (концепции) использования информационных ресурсов в системе МПР РФ, разработка каких-либо программ, проектов в этой области приводит к нерациональному использованию средств.*

Функциональные задачи, поставленные перед учреждениями такого типа как «ТФГИ» (согласно их Уставов), на наш взгляд, наиболее полно отвечают потребностям сегодняшнего дня по информационному обеспечению как МПР РФ и его территориальных органов, так и органов власти и управления и недропользователей в регионах, поскольку позволяют решать задачи в комплексе. Сведение функции «ТФГИ» к работе только с геологической информацией противоречит идеологии построения вертикали органов управления, особенно после включения в состав МПР РФ водной, лесной служб и службы охраны окружающей среды.

Неопределенность положения «ТФГИ», на наш взгляд, обусловлена тем, что в своем названии они несут конкретное определение — «фонд геологической информации» и финансируются, в основном, за счет геологической отрасли, хотя по своим функциональным

задачам, определенным Уставом, они соответствуют «фонду **природоресурсной** *информации» и фактически занимаются обработкой и предоставлением комплексной информации. Видимо, с таких позиций и нужно рассматривать деятельность ФГУ «ТФГИ» в перспективе.*

На наш взгляд, в плане совершенствования нормативной базы в отношении использования информационных ресурсов, первоочередного внимания требуют вопросы:

– предоставления в пользование природоресурсной информации (в том числе геологической), плате за информацию и услуги по ее предоставлению;

– регистрации работ по геологическому изучению недр и отчетности по ней;

– составления паспортов ГКМ с учетом реалий сегодняшнего дня и необходимостью ведения мониторинга результатов добычи, платежей и т.д.

– разработки требований по учету и предоставлению в пользование информации на машинных носителях МНЗ;

– стандартизации и унификации отчетных материалов (форм);

– нормирования и планирования при работе с цифровой информацией;

– сертификации программно-технических средств и зданий (помещений) для работы с закрытой информацией;

– обеспечения сертифицированной топоосновой.

О том, что действия МПР РФ были крайне противоречивы, видно из последующих распоряжений. С одной стороны, из ТФГИ создают природоресурсную организацию, с другой стороны, из них вычленяют Лаборатории аналитического контроля.

Не смотря на неопределенность своего положения, ФГУ выполняло громадную работу по созданию сводок по минерально-сырьевым ресурсам административных районов Камчатской области и Корякского АО. Первой была работа о МСБ Усть-Большерецкого района. Забегая вперед, следует сказать, что до 2006 года такие сводки были составлены на все одиннадцать районов области и КАО. Была составлена и распечатана Карта размещения основных месторождений и перспективных проявлений полезных ископаемых в Камчатской области и КАО, в том числе и на геологической основе (1976 г.) масштаба 1:500 000.

Одновременно продолжалось создание «Информационных бюллетеней о состоянии поверхностных водных объектов…» в области и КАО за 2001 и 2002 годы.

2003 год

В январе 2003года Лидия Степановна Преснякова отметила свой 55 летний юбилей. Вместе с Л. Г.Лубовой. Ветераны ТГФ (см. фото на стр. 11).

В начале 2003 г., согласно приказу МПР РФ № 95 от 11.02.2003 г., произошло переименование ФГУ «КамТФГИ» (как и прочих таких ФГУ в составе МПР) в ФГУ «Территориальный фонд информации по природным ресурсам и охране окружающей среды МПР России по Камчатской области и Корякскому автономному округу». В конце года, согласно приказу МПР РФ № 957 от 28.10.2003 г., из состава ФГУ «ТФИ …» была вычленена СЛАК, переданная в качестве филиала Дальневосточному ФГУ «Центр лабораторного анализа и мониторинга» (ЦЛАМ). Непоследовательность действий МПР РФ очевидная.

В том же 2003 г. геологический музей ГГП «Камчатгеология» (с занимаемыми производственными площадями и многочисленными каменными коллекциями, хранящимися в них), вошел в состав ФГУ «ТФИ…».

Таким образом, общая площадь производственных помещений ФГУ увеличилась почти на 250 кв.м. Кроме того, ФГУ взяло в аренду у ОАО «Камчатгеология» помещение склада на 12 км для хранения керна буровых скважин, образцов горных пород и шлиховых проб. Помимо этого в фондохранилище учреждения хранилось около 7 тысяч инвентарных номеров фондовых материалов (отчетов), что составляло свыше 130 тысяч единиц хранения. Серьёзным достижением работников ФГУ является тот факт, что им удалось вывезти и сохранить первичную (полевую) документацию из всех ликвидированных геологоразведочных организаций. Всего учтенной и систематизированной первичной документации в ФГУ находилось около 180 тыс. единиц хранения. Совершенно новым направлением в деятельности ФГУ стал приём, систематизация и хранение вещественных геологических материалов (образцов горных пород, руд и минералов, палеонтологических коллекций, шлифов, аншлифов, шлиховых проб, микрофаунистических коллекций), насчитывающих сотни тысяч единиц хранения. К сожалению, эта работа никак не регламентирована и нормативно не подкреплена.

Табличка у входа в Геологический музей, давно устарела.
Теперь и фонд геологический, и отдел имеет другое название.
Но музей работает и пользуется большой популярностью.

Карта размещения основных месторождений полезных ископаемых на Камчатке в помещении геологического музея (правильнее, в отделе геологической изученности и хранения информации — ОГИХ). Начальник отдела Любовь Ивановна Кравченко.

Выставочные залы музея.

Выставочные залы музея.

Удивительное в камне.

Каменная горка.

Полки со шлифами горных пород и их описаниями.

Ступа и пестик для дробления рудных проб.

Хороший образец полиметаллических руд.

Распиленные образцы поделочных камней/

Друза кальцита и кораллы.

Каменные поделки.

Изделие из местного вулканического стекла — обсидиана.

Ведущий инженер Горбач Александр Афанасьевич проводит экскурсию.

Любимый праздник 8 марта. Никулинкова И. П., Паламарь С. В., Супрун М. А., Зорин А. П., Сячина А. К., Королев А. С.

Любовь Ивановна Кравченко

Галина Сергеевна Сидоренко

Поднимем бокалы (Сидоренко Г. С.) и торты (Калашникова О. А.)

Так мы отмечали День Геолога в 2003 г.

Сидоренко Г. С., Зорин А. П., Лубова Л. Г., Калашникова О. А., Паламарь С. В., Федореев В. Н.

В декабре 2003 года учреждение приняло участие в камчатской региональной выставке «Экология и природопользование-2003», о чем свидетельствует заметка в местной газете «Наш дом».

Миром правит информация

Информация, которая у вас есть, уже не та, которую вам хотелось бы получить, гласит первый закон теории информации. Эта истина сохраняет свою актуальность независимо от того, идёт ли речь об информации полезных ископаемых или водных ресурсах. Поэтому неудивительно, что стенд Территориального фонда информации по природным ресурсам и охране окружающей среды по Камчатской области и КАО пользовался заслуженным вниманием посетителей и участников региональной выставки «Экология и природопользование-2003», проходившей в конце прошлой недели в КВЦ. «За пропаганду геолого-экологических знаний в Камчатской области и КАО» Фонд был награждён Дипломом выставки.

На демонстрационном стенде среди других экспонатов были представлены карты Камчатки и Корякского округа – тематические и обзорные, где различными цветами и значками обозначены зоны особоохраняемых территорий полуострова, лесные деляны, очаги пожаров, месторождения полезных ископаемых... «Сейчас мы активно работаем над составлением карт и сводок минеральных сырьевых ресурсов административных районов области и округа, – рассказывает директор Фонда Виталий Николаевич Федореев. – До конца года планируем закончить эту работу по всей области. Подготовили для нашей лесной службы схему лесхозов и лесничеств с обозначением площадей лесных пожаров. Обновили на геологической основе карту полезных ископаемых со списком лицензированных и ещё не распределённых месторождений. С учётом инвентаризации, которую мы проводили по заданию областной администрации, подготовили карту особоохраняемых природных территорий. Работы очень много, но, главное, мы создаём базы различной тематической направленности, на основе которых регулярно готовим для природопользователей, органов власти и управления – от администраций районов до Министерства природных ресурсов России - любые сводки, балансы, информационные бюллетени, карты. Опираясь на базы данных, сегодня мы готовы нанести на карту любые слои, например, на карту полезных ископаемых добавить зоны охраняемых территорий. И тогда будет наглядно видно, что, например, Асачинское месторождение находится буквально на границе Южно-Камчатского природного парка, но в зону особоохраняемых территорий всё же не попадает. А если мы на эту же карту нанесём ещё и лесные угодья, будет понятно, где лесные деляны, где очаги пожара. Прежде всё это совместить на карте как-то не додумались».

Говорят, геолог, не знающий цветов карты - как музыкант, не знающий названий нот. ФГУ «Территориальный фонд информации по природным ресурсам и охране окружающей среды по Камчатской области и КАО» является преемником Камчатского геологического фонда и вся геологическая информация, собранная за 52 года, хранится в Территориальном фонде. Сегодня функции Фонда значительно расширились. Основная цель учреждения - формирование единого информационного пространства, создание территориально-распределённого банка данных природоресурсного и природоохранного назначения. В настоящее время в хранилищах Фонда находится более 280 тыс. единиц хранения отчётных материалов по изучению недр Камчатки, около 200 тысяч единиц хранения вещественной информации, действуют читальный зал и экспозиции геологического музея. В Фонде работает 50 сотрудников.

- Сегодня в своей деятельности мы активно применяем современные цифровые технологии, - говорит начальник отдела учёта Галина Сергеевна Федоренко, - в том числе ГИС-технологии. Сейчас подходит к завершению первый этап формирования электронного каталога материалов, имеющихся в фондохранилище, который в ближайшей перспективе станет доступен посетителям читального зала и пользователям Интернет.

- Но не все базы данных будут перенесены на электронные носители, потому как есть такое понятие - коммерческая тайна, – добавляет Виталий Николаевич Федореев.

Известно, кто владеет информацией, тот правит миром. На основе собранной Территориальным фондом информации происходит оперативное оповещение органов власти, от которых зависит принятие дальнейших решений. Нет ни одной отрасли хозяйства, которая могла бы обойтись без баз данных Фонда. К примеру, не зная строения горизонтов земной коры, невозможно приступать к строительству не только большого микрорайона, но даже отдельного гаража. Для размещения объектов горно-рудной промышленности, создания новых природных парков также требуется карты, которые успешно составляются сотрудниками Территориального фонда информации по природным ресурсам и охране окружающей среды по Камчатской области и КАО.

г. П.-Камчатский, ул. Беринга, 108.
Тел./факс: 3-98-69
E-mail: kamtfgi@mail.kamchatka.ru

Стенды ФГУ на выставке

Экспонаты вызывают несомненный интерес.

Начальники отделов ФГУ Сидоренко Галина Сергеевна и Кравченко Любовь Ивановна в уголке нашей экспозиции, 2003 г.

Новый 2004 год мы встречали в ресторане «Колизей».

Надежда Васильевна и Виталий Николаевич Федореевы.

Фото с Дедом Морозом. Поздеев А. И., Грашовень С. С. и Сидоренко В. В.



Александр Павлович Зорин и Александр Сергеевич Королев.

Супруги Пушкаренко Николай Григорьевич и Валентина Ивановна

Танцуют и девчонки (Сячина А. К. и Сидоренко В. В.)

И дамы (Кравченко Л. И., Супрун М. А. и Калашникова О. А.)

2004 год

О том, что организационно — правовая ситуация с ФГУ «ТФИ…» в течение 5 лет деятельности не меняется в лучшую сторону, свидетельствует «Заключение» из отчета учреждения за 2004 г.

Заключение.

(Отчет ФГУ «ТФИ по Камчатской области и Корякскому АО» за 9 мес. 2004 г).

Неопределенность положения ФГУ «ТФИ по Камчатской области и Корякскому АО», как других ТФИ, в организационной структуре МПР России налагает отпечаток на деятельность учреждения.

Реорганизация МПР России притормозила работу по созданию Единой информационно-аналитической системы природопользования и охраны окружающей среды в отрасли. Мы полагаем, что сейчас крайне необходимо продолжить и в ближайшее время завершить работу по созданию Концепции использования информации в МПР России. Сложно планировать и осуществлять деятельность, когда не видно генерального направления.

Поскольку большинство функций, предусмотренных Уставом ФГУ «ТФИ по Камчатской области и Корякскому АО», относятся к деятельности Агентства по недропользованию, напрашивается организационная подчиненность учреждения агентству. В тоже время, значительный объем уставных функций ориентирован на другие природоресурсные направления информационной деятельности — водохозяйственную, лесохозяйственную, экологическую.

Как уже отмечалось выше, финансирование учреждения в 2004г. осуществлялось за счет средств на геологоразведочные работы, следовательно, выполнение иных информационных работ (услуг), не связанных с геологической информацией, является нецелевым использованием средств, со всеми вытекающими из этого последствиями. Видимо, для того, чтобы ТФИ могли легитимно выполнять работы, не связанные с геологической тематикой, следует решить вопрос о централизованном финансировании таких работ, либо разрешить выполнять их по договорам. На наш взгляд, оптимальным решением проблемы получения и использования информации в МПР России было бы создание самостоятельной Службы информации Министерства.

Немаловажным обстоятельством, осложняющим деятельность учреждения, является отсутствие регламентов взаимодействия с Территориальными агентствами, Службой по надзору, Бассейновым управлением, Росгеолфондом, РФИ, а также отсутствие обновленных нормативно-правовых документов и, в первую очередь, Положения об оплате за геологическую информацию и услугах по ее предоставлению.

До настоящего времени четко не определено, кто отвечает за использование информации, в т.ч. геологической — МПР РФ, Агентство, ТФИ?

Давно морально устарели и требуют коренной переработки:

– Инструкция по государственной регистрации работ по геологическому изучению недр (1986г.)

– Инструкция по ведению кадастров месторождений и проявлений полезных ископаемых (ГКМ) и методическое руководство по составлению паспортов ГКМ (1980г.)

– Инструкция по сбору и хранению каменных коллекций (1969г).

Отсутствует ясность в вопросе: кто же должен заниматься работами по сбору, хранению и предоставлению в пользование вещественной информации (коллекций образцов горных пород и руд, ископаемых остатков фауны и флоры, проб, керна, шлифов и т.д.).

Внедрение современных цифровых технологий при работе с информацией требует постоянного обновления компьютерной техники, сертифицированных программных средств, наличия высококвалифицированных специалистов. К сожалению, в этом вопросе ТФИ предоставлены сами себе. На наш взгляд, программные средства и дорогостоящее оборудование должны поставляться централизовано, что позволит снизить стоимость их приобретения и исключить использование нелицензированных программных продуктов. Следует также предусматривать средства на замену устаревающей техники.

Особенно остро стоит вопрос с укомплектованием ТФИ высококвалифицированными программистами. При существующей системе оплаты труда, ТФИ будут постоянно ощущать дефицит таких специалистов.

Вызывает, по меньшей мере, удивление продолжающееся дублирование работ и, на наш взгляд, неэффективное использование бюджетных средств. Это касается работ по ведению мониторинга ГИС-атласа, выполняемых ВСЕГЕИ с подрядными геологическими организациями в регионах по контракту с МПР РФ. ГИС-атлас предусматривает создание ряда карт, характеризующих изученность территории, сведения о добыче полезных ископаемых, запасах и прогнозных ресурсах на разрабатываемых месторождениях, сведениях о выданных лицензиях, их видах, владельцах. Как известно, геологической изученностью территорий в течение шестидесяти лет занимается Росгеолфонд и территориальные фонды на местах. В Росгеолфонд и ТФИ в регионах стекается вся информация о ежегодной добыче полезных ископаемых, балансовых запасах и прогнозных ресурсах разрабатываемых и находящихся в государственном резерве месторождений. До настоящего времени именно территориальные фонды на местах занимаются регистрацией лицензий, их учетом и хранением. На федеральном уровне этим занимается ТФИ по Центральному округу. Причем все это делается за счет бюджетных денег, выделяемых на содержание ТФИ и Росгеолфонда. Более того, все эти сведения имеются в Информационной системе регулирования использования минерально-сырьевых ресурсов (ИСРИМСР), внедряемой Росгеолфондом. Спрашивается, с какой стати платить ВСЕГЕИ за работу, которую по роду своей деятельности обязаны выполнять Росгеолфонд и ТФИ? Почему мониторинг объектов лицензирования должны вести производственные организации, если это уставные задачи специально созданных учреждений (ТФИ)?

Вся информация, поступающая в производственные организации по теме мониторинга, накапливается и остается у них. Фактически происходит создание параллельных фондов информации в организациях, в ближайшей перспективе планируемых Правительством к акцианированию.

В 2004 году структура учреждения состояла из пяти отделов, администрации (аппарата управления) и обслуживающего персонала.

Администрация:

Директор — Федореев Виталий Николаевич

Главный инженер — Зорин Александр Павлович

Заместитель директора — Соколков Михаил Александрович

Главный бухгалтер — Пушкаренко Валентина Ивановна

Экономист 2 категории, с совмещением обязанностей бухгалтера — Сидоренко Валерия Владимировна

Специалист ОК, с совмещением обязанностей секретаря — Филатова Екатерина Александровна

Ведущий инженер спецчасти — Преснякова Лидия Степановна

Отделы:

Отдел регистрации работ по геологическому изучению недр и лицензий на недропользование (**ОРР**). Начальник Паламарь Сергей Владимирович

Отдел хранения информации (**ОХИ**). Начальник Сидоренко Галина Сергеевна.

Отдел баланса запасов полезных ископаемых и кадастров месторождений и проявлений (**ОБЗ**). Начальник Королев Александр Сергеевич.

Отдел вещественной информации (**ОВИ**). Начальник Кравченко Любовь Ивановна.

Отдел компьютерных технологий и геоинформационных систем (**ОКТ**). Начальник Никулинкова Ирина Петровна.

Обсуживающий персонал — 7 человек.

Всего штатная численность учреждения — 46 человек.

Встречаем Новый 2005 год

Слева направо: М. А. Соколков, Соколкова Т. В., Королев А. С., Пушкаренко В. И. Федореев В. Н., Федореева Н. В., Сидоренко Владимир Иванович, Сидоренко Г. С.

Девчонки встречают Новый 2005 год.
Сидоренко Валерия Владимировна, Длугунович Елена Анатольевна
и Грашовень Снежанна Сергеевна.

Танцуют Соколковы Тамара Витальевна и Михаил Александрович.

2005 год

Зима 2004–2005 гг. выдалась снежная. Приходилось откапываться от снега.

Первый этаж здания почти засыпан. Куницын О. В. и Паламарь С. В. откапываются.

Поздеев А. И., Куницын О. В., Щукин М. Е. и Паламарь С. В.
расчищают крышу здания от снега, апрель 2005 г.

А это уже майский субботник. Но В. В. Сидоренко и Н. В. Федореева все так же гребут снег.

Г. С. Сидоренко и В. Н. Федореев

В мае 2005 года Камчатский ФГУ организовал в своем музее выставку, посвященную Дню Победы и геологам, участникам Великой Отечественной войны.

Открывает выставку директор ФГУ Федореев В. Н.
Слева — Поздеев А. И., справа — Калашникова О. А.

Присутствовали на открытии: Орлов Александр Алексеевич, геолог, представитель Администрации Камчатской области; Литвинов Александр Федорович, руководитель Камчатского территориального агентства по недропользованию «Камчатнедра»; Велитченко Елена Николаевна, геолог; Кузнецова (Ремизова) Ольга Рэмовна, работник «Камчатнедра», Поздеев Ананий Иванович, ведущий инженер ФГУ.

Кошев Борис Павлович, ветеран ВОВ, Соломоновская Валентина Прокопьевна, труженица тыла, Орлов Александр Алексеевич, геолог, за праздничным столом.

За праздничным столом: Паламарь Сергей Владимирович, начальник отдела ФГУ, (играет на гитаре); Федореева Надежда Васильевна, техник 1 кат. ФГУ; Саватеева Зоя Дмитриевна, бывший геолог «Камчатгеологии», Кошев Борис Павлович, ветеран ВОВ; Соломоновская Валентина Прокопьевна, труженица тыла.

Так мы иногда отдыхали. Куницын О. В., Королев А. С., Соколков М. А., Лубова Л. Г., Вешнякова Г. К., б/о «Зеленки», май 2005 г.

Куницын О. В., Лубова Л. Г., Кравченко Л. И., Вешнякова Г. К., б/о «Зеленки», май 2005 г.

На «День предприятия» мы отправились в Паратунку.

Соколков М. А. и Зорин А. П. жарят шашлыки Застолье. Федореев В. Н., Королев А. С., Соколков М. А., Легконогов А. П., Кравченко Л. И., Сидоренко Г. С. В профиль: Лубова Л. Г., Федореева Н. В., Новопоселениских П.

Сидоренко Г. С., Калашникова О. А., и Никуленкова И. П.

«Моржихи» Камчатского филиала — Кравченко Л. И. и Сидоренко Г. С.

Да и Федорееву В.Н снег не страшен

Федореев В. Н., Королев А. С. и Соколков М. А. внимательно наблюдают за комедийной сценкой.

Жили-были старик со старухой (Паламарь С. В. и Сидоренко Г. С.).

В конце 2005 года по заказу администрации Камчатской области ФГУ подготовило и выпустило Карту размещения объектов инфраструктуры Камчатской области и Корякского АО. На Карте были отражены основные месторождения полезных ископаемых, дороги, крупные промышленные предприятия, морские порты и аэропорты, ТЭЦ.

2006 год

В 2006 году ФГУ в очередной раз приняло участие в городской выставке «Экология и природопользование». След от участия остался в фотографиях.

Сотрудники ФГУ: Орлова О. А., Федореева Н. В., Лубова Л. Г. и Грашовень С. С., 12 апреля 2006 г.

У входа в учреждение, 2006 г.
Первые два ряда (слева направо): Федореев В. Н., Куницын О. В., Федореева Н. В., Калашникова О. А., Преснякова Л. С., Филатова Екатерина Александровна, специалист по кадрам, секретарь; Беляева (Сячина) А. К., Лубова Л. Г., Сидоренко Г. С., Зорин А. П.
Третий ряд: Стрелков В. С., Кравченко Л. И., Грашовень С. С., Глухова (Никуленкова) И. П., Новопоселенских Павел Юрьевич, программист; Легконогов А. П.
Верхний ряд: Романюк Анна Николаевна, программист 1 кат., Орлова О. А., Поздеев А. И., Сидоренко В. В., Соколков М. А.

В 2006 г. по заказу администрации Камчатской области работники ФГУ оцифровали и разместили на карте все охотничье-промысловые и лесотехнические участки. Заместитель Губернатора Камчатской области Владимир Иванович Рыбак с гордостью рассказывал всем, что подобной карты на тот момент не было ни в одном регионе страны.

В 2006 году МПР РФ вдруг озаботилось тем, что директора ФГУ руководят вверенными им учреждениями без обучения на курсах повышения квалификации. В этой связи, в мае 2006 года все директора ФГУ были приглашены в Москву на курсы повышения квалификации, по завершению которых должны были предоставить отчет по программе обучения. В отчете Федореева В. Н., размещенного ниже, кратко отмечены все те проблемы, о которых сообщалось в годовых отчетах Камчатского ФГУ, и которые не были решены на тот период.

МЕЖДУНАРОДНЫЙ НЕЗАВИСИМЫЙ ЭКОЛОГО-ПОЛИТОЛОГИЧЕСКИЙ УНИВЕРСИТЕТ

МЕЖДУНАРОДНЫЙ ИНСТИТУТ ЭКОЛОГИЧЕСКОЙ ПРОФЕССИОНАЛЬНОЙ ПОДГОТОВКИ

ОТЧЕТ

По обучению по программе краткосрочного повышения квалификации по теме «правовые основы управления федеральными государственными учреждениями»

В. Н. Федореев,
Директор ФГУ «ТФИ по Камчатской области и Корякскому АО»

Москва 2006

В представляемой работе, на примере Федерального государственного учреждения «Территориальный фонд информации по природным ресурсам и охране окружающей среды МПР России по Камчатской области и Корякскому автономному округу» (ТФИ), очень бегло затронуты вопросы правового и нормативно-методического обеспечения деятельности учреждения и обозначены возникающие в связи с этим проблемы в историческом отрезке от создания ТФИ до настоящего времени.

СОДЕРЖАНИЕ

1. Правовое обеспечение деятельности ФГУ ТФИ.....3
2. Организационно-нормативные документы, регламентирующие деятельность ТФ ..5
3. Обеспеченность ТФИ инструктивно-методическими документами.....7
Заключение 8

1. Правовое обеспечение деятельности ФГУ ТФИ

ФГУ «КамТФГИ» создано Министерством природных ресурсов Российской Федерации (приказ от 01.12.1999 г. № 259) на основе отдела территориального геологического фонда (ТГФ) Комитета природных ресурсов по Камчатской области и Корякскому АО. Фактическую юридическую и финансово-хозяйственную самостоятельность учреждение получило в январе 2000 г., после регистрации Устава в Регистрационной палате г. Петропавловска-Камчатского (17.12.1999 г.), регистрации учреждения в налоговых и других органах (21–23.12.99 г.), открытия счета в Отделении Федерального казначейства по г. Петропавловску-Камчатскому. Законодательной основой деятельности ФГУ ТФГИ служил Закон РФ «О недрах», в ст. 22 и 27 которого конкретно говорится о территориальных геологических фондах.

Основанием, скорее поводом, для образования ФГУ послужил перевод работников территориальных органов МПР в ранг государственных служащих. Поскольку работники отделов территориальных фондов к госслужащим не относились, но выполняемая ими работа была крайне необходима для нормального функционирования территориального органа МПР, в Министерстве было принято решение создать ФГУ для информационного обеспечения де-

ятельности своих терорганов. Но, сделав такой шаг, МПР организационно не подчинило ТФГИ терорганам, а замкнуло управление ими на аппарат МПР. Что сразу же породило массу вопросов о характере взаимоотношений между ТФИ и тероганом МПР.

В начале 2000г., после выхода приказа МПР РФ от 30.01.2000г. № 104 «О возложении функций аналитического контроля» и утверждения первым заместителем Министра дополнений к Уставу ФГУ «КамТФГИ», значительно расширяющих функции учреждения, в состав ФГУ, в качестве структурного подразделения, вошла Специализированная лаборатория аналитического контроля (бывшая СИАК – Специализированная инспекция аналитического контроля Госкамчатэкологии).

Расширение уставных задач ФГУ обуславливалось еще и тем, что по Указу Президента РФ № 867 от 17 мая 2000г. к МПР РФ присоединялись экологическая и лесная государственные службы. Ранее, в 1999г., в состав МПР вошла водная служба. Таким образом, на ФГУ ТФГИ возлагались обязанности по комплексному информационному обеспечению деятельности территориальных органов МПР — Управлений (Главных управлений) по природным ресурсам в субъектах Федерации, а также органов власти и управления субъектов Федерации и Полномочного представителя Президента Российской Федерации в Федеральном округе.

Однако, выполнять расширенные функции, то есть, помимо геологической информации предоставлять пользователям информацию по водным ресурсам, лесному хозяйству, охране окружающей среды ТФГИ не имели возможности, так как финансировались по отрасли «геология». Выполнение таких работ рассматривалось бы как нецелевое использование бюджетных средств. Поэтому даже упоминание в годовых планах работ ТФГИ видов деятельности, не связанной с геологической информацией, безжалостно вычеркивалось работниками МПР при рассмотрении таковых. (Поскольку основными кураторами ТФГИ были работники геологической службы). Следовавшие одна за другой реорганизации МПР не оставляли времени работникам аппарата МПР полноценно руководить деятельностью ТФГИ. Фактически, ТФГИ были предоставлены сами себе. Плановых заданий МПР им не выдавало, естественно, контроля за тем, что и как выполнено, не вело. Главным критерием оценки работы ТФГИ было отсутствие претензий со стороны территориального органа МПР.

В 2003г., согласно приказу МПР России от 11.02.03г. № 95, ФГУ «Камчатский ТФГИ», как и прочие учреждения такого типа, было переименовано в ФГУ «Территориальный фонд информации по природным ресурсам и охране окружающей среды МПР России по Камчатской области и Корякскому автономному округу» (ТФИ). Устав учреждения, предусматривающий дополнительные функциональные обязанности, утвержден приказом МПР России 21.04.03г. № 333.

Казалось бы, теперь ТФИ должны были в полной мере заняться сбором, систематизацией и предоставлением именно комплексной информации. Но все оставалось по-прежнему, поскольку финансирование осуществлялось только по отрасли «геология». Более того, ТФИ потеряли законодательное обоснование своей деятельности. В законе «О недрах» о фондах природоресурсной информации (ТФИ) упоминания не было. Легитимным, с точки зрения законодательства, оставался только Росгеолфонд. Было бы логичным, если бы МПР в приказе о переименовании ТФГИ в ТФИ отдельным пунктом возложило на новую организацию выполнение функций территориального геологического фонда. К сожалению, этого сделано не было. Пытаясь как-то узаконить свой новый статус в части работы с геологической информацией, отдельные руководители ТФИ сохранили в структуре своих ФГУ отделы территориальных геологических фондов. Поскольку МПР так и не озаботилось утверждением типовой структуры ТФИ, то практически в каждом ФГУ была создана своя, отличная от других.

В этом же году МПР РФ учредило ФГУ «Российский фонд информации по природным ресурсам и охране окружающей среды МПР России» (РФИ МПР России) — головную ор-

ганизацию в системе отраслевых информационных служб: ФГУ «Фонд информации по водным ресурсам МПР России», ФГУ «Фонд информации по лесным ресурсам МПР России», ФГУ «Фонд экологической информации МПР России», ФГУННП «Российский федеральный геологический фонд».

Однако, 28.10.2003г. вышел приказ МПР России № 957 «О совершенствовании работы по ведению государственного экологического мониторинга», согласно которому из состава ФГУ «ТФИ…» выделялась Специализированная лаборатория аналитического контроля в качестве Камчатского филиала вновь создаваемой структуры — ФГУ «Центральная лаборатория анализа и мониторинга окружающей среды МПР России по Дальневосточному федеральному округу». (Такие изменения коснулись большинства ТФИ, в которых были лаборатории). Таким образом, предоставив ТФИ возможность работать со всей природоресурсной информацией, МПР в тоже время вычленило из состава учреждения подразделение, ведущее экологическое направление, создав в СФ первичное звено экологической информационной ветви.

Интуитивно осознавая, что для принятия управленческих решений как на министерском, так и на территориальном уровнях, необходимо пользоваться комплексной информацией, МПР так и не смогло четко определиться с организационной структурой информационной службы. Даже утвержденные в 2003г. «Основные положения Концепции создания Единой информационно-аналитической системы природопользования и охраны окружающей среды» (приказ МПР от 02.04.03г. № 269) не устраняли многоотраслевого принципа направленности потока информации. По сути дела, каждая государственная служба в составе МПР имела или создавала свои собственные информационные структуры. Многочисленные попытки нарисовать схему организационной структуры МПР каждый раз приводили к четырем самостоятельным информационным потокам. Единая информационная вертикаль в МПР не вырисовывалась. Фактически разноотраслевые информационные потоки либо проходили мимо ТФИ, либо предоставляли ему роль чисто передаточного (причем дублирующего) звена.

Если к этому добавить, что ФГУ ТФИ в МПР практически никто толком не занимался, а дополнительного финансирования на выполнение иных работ, кроме работы с геологической информацией не поступило, то нетрудно догадаться, что, называясь ТФИ, учреждение по роду своей деятельности оставалось ТФГИ. По разным оценкам, доля работы с геологической информацией в ТФИ по всем Федеральным округам в те годы составляла от 80 до 95%. Возможно, сейчас она несколько уменьшилась, но незначительно.

Указ Президента России от 09.03.04г. № 314 «О системе и структуре федеральных органов исполнительной власти» и последовавшая вследствие этого реорганизация МПР РФ лишили ТФИ еще и юридической легитимности. Уже около 2-х лет ТФИ, в нарушение распоряжения Правительства РФ от 31.12.04г. № 1746-р, обязывающее МПР в 2-х месячный срок привести учредительные документы ТФИ в соответствие с законодательством РФ, не имеет утвержденного Устава. Действующий до реорганизации МПР Устав ТФИ вошел в противоречие с реалиями времени. Был ликвидирован территориальный орган МПР РФ в субъекте Федерации (СФ), информационным обеспечением деятельности которого, согласно Уставу, занимался ТФИ. По ФЗ № 122 от 22.08.04г. часть функций по недропользованию, касающаяся общераспространенных полезных ископаемых, и, естественно, связанный с ними учет, систематизация и хранение геологической информации, были переданы в ведение СФ. Большая часть функциональных обязанностей ТФИ, в части геологической информации, оказалась закрепленной за Федеральным агентством по недропользованию, которому ТФИ не подведомствен. Единственным светлым моментом было то, что в бюджете 2005 г. и последующего 2006 г. финансирование ТФИ было прописано отдельной строкой. Однако, так и не было добавлено средств на выполнение работ, не связанных с геологической информацией.

2. Организационно-нормативные документы, регламентирующие деятельность ТФИ

Увлекших вопросами лицензирования объектов недропользования, МПР РФ как-то упустило из виду, что информация о недрах — серьезный информационный ресурс. А историческая фраза «кто владеет информацией, тот владеет миром» — важна не только в военном деле и дипломатии. Руководители МПР прошлых лет, не будучи специалистами-геологами, не понимали, что месторождение полезных ископаемых — это участок земных недр, ценность которого зависит от информации о том, что там разведаны (изучены с какой-то долей вероятности) какие-то полезные компоненты. Если по уже разведанному месторождению утратить геологическую информацию, то это опять будет просто участок недр, для вовлечения которого в разработку потребуются значительные средства и многие годы. Даже на уже разрабатываемых нефтяных (газовых) месторождениях не начнется бурение ни одной новой добычной скважины без серьезного анализа имеющейся геологической информации.

Естественно, что добываемые полезные ископаемые имеют большую ценность. Но такую же ценность имеет информация о недрах. К сожалению, приходится констатировать, что вопросы сбора, учета, хранения и предоставления в пользование геологической информации, в том числе первичной и вещественной (образцы, коллекции, шлифы и т.д.) долгое время оставались вне сферы внимания руководства МПР и его геологической службы.

За все годы деятельности ТФИ МПР не издало ни одного документа, регламентирующего работу с первичной и вещественной информацией. Более того, отдельные руководители геологической службы МПР считали, что ТФИ и не должны заниматься первичной и вещественной геологической информацией. То, что в ТФИ собраны, а не утеряны, не разграблены многочисленные геологические архивы ликвидируемых и приватизированных геологических организаций — это личная инициатива и заслуга многих руководителей ТФИ.

В советское время, когда вся геологическая информация создавалась за счет государственных средств, существовали свои нормативные документы, регламентирующие ее предоставление пользователям. Сейчас ситуация кардинально изменилась. И геологическая информация создается за счет различных финансовых источников, и пользователи информации, в большей своей части, не являются государственными структурами. В этой связи весьма странным выглядело МПР, не торопившееся создать и утвердить Положение о порядке предоставления геологической информации и взимание платы за нее. Достаточно сказать, что со дня принятия Постановления Правительства «О плате за геологическую информацию» (25.01.2002г. № 57) до выхода приказа МПР (от 12.12.05г. № 340), утвердившего Порядок и условия использования геологической и иной информации о недрах, являющейся государственной собственностью», прошло 3 года. Здесь нельзя не отметить, что и Постановление Правительства и Порядок пользования подготовлены не достаточно корректно с юридической точки зрения. В них говорится о плате за информацию, правда, в Порядке все-таки есть уточнение, что речь идет о плате за *пользование* информацией. У пользователя информации может возникнуть мнение, что он покупает информацию т. е. является ее собственником. Кстати, подобные недоразумения уже имели место.

В Порядке…совершенно не прописаны роль и место ТФИ в этом процессе. Там, со ссылкой на закон «О недрах» говорится только о территориальных геологических фондах.

Кроме того, в Порядке… не дано определения, что понимается под геологической информацией, не проведено разделение ее по значимости и доступности, что, естественно, влияет на оплату за ее использование. На наш взгляд, было бы правильнее геологическую информацию по региональным работам отнести к общедоступной, бесплатной, как это делается во всем мире, с целью повышения интереса пользователей к геологическим исследованиям. А вот информацию по поисковым, поисково-оценочным, разведочным работам, определению

свойств, качества и запасов полезных ископаемых — сделать платной. При этом не пришлось бы вступать в противоречие с Постановлением Правительства, поскольку разработка Правил пользования геологической информацией отнесена к компетенции МПР РФ.

Механическое применение утвержденного Правительством минимального размера платы за геологическую информацию, отраженное в другом приказе МПР «Об утверждении методики определения конкретного размера платы за геологическую информацию о недрах, полученную в результате государственного геологического изучения недр» (от 15.12.05г. № 344) ставит под сомнение саму возможность пользоваться геологической информацией студентам. Трудно представить, что среди студентов найдется человек, готовый для получения информации для написания курсовой или дипломной работы выложить 10 000 руб.

Но если вопрос с оплатой за пользование геологической информацией как-то сдвинулся с места, то вопрос об оказании услуг ТФИ по предоставлению информации (ксерокопироние, сканирование и др.) так и не решен, поскольку на это до настоящего времени нет разрешения Минфина. Практически ТФИ вынуждены либо оказывать эти услуги бесплатно, либо отказывать посетителям.

До настоящего времени не нашла своего решения проблема взаимодействия ТФИ с органами власти СФ. ФГУ ТФИ, как учреждение федерального подчинения, должны решать задачи федерального уровня. Но если не наладить взаимоотношений ТФИ с администрациями СФ, то значительная часть информационных ресурсов, и не только геологических, минует фондохранилища ТФИ. Администрации СФ расположены к сотрудничеству с ТФИ, более того, готовы оплачивать услуги ТФИ. Однако, ТФИ не имеют возможности что-то делать для местных властей. Если какую-то работу выполнять для СФ бесплатно, то это будет нецелевым использованием бюджетных средств. А оказывать услуги по договорам ТФИ не имеет права (см. выше).

Как уже отмечалось выше, за все годы существования ТФИ у МПР РФ так и «не дошли руки» до анализа существующих организационных структур ТФИ в СФ, разработки и утверждения типовой структуры для всех ТФИ. Отсутствия единообразия в этом вопросе, на мой взгляд, не позволяет создавать типовые годовые планы работ ФГУ и, как следствие, определять объемы финансирования выполняемых работ, численности работников. До настоящего времени ФГУ в сметах на содержание учреждения обосновывает затраты вне связи с конкретными функциональными задачами и объемом выполняемых работ.

3. Обеспеченность ТФИ инструктивно-методическими документами.

Выполнение возложенных на ТФИ функций невозможно без инструктивно-методических документов. К сожалению, большинство из них создано еще в советское время. За примерами далеко ходить не надо. Инструкция по государственной регистрации работ по геологическому изучению недр утверждена в 1986г. Методические рекомендации по составлению паспортов ГКМ вышли в 1985г. Инструкция по сбору и хранению каменных коллекций утверждена в 1969г. Не отмененная до сих пор «Инструкция по регистрации лицензий на недропользование» по-прежнему обязывает проводить регистрацию лицензий в ТГФ. Список можно продолжать. Кроме устаревших инструктивно-методических документов существует масса не отмененных приказов и распоряжений Росгеолкома и МПР РФ. К чести МПР РФ нужно сказать, что год назад была предпринята попытка проанализировать весь комплекс ранее созданных ведомственных нормативно-методических документов. К сожалению, чем это мероприятие закончилось, нам пока не известно.

Уже отмечалось, что изданные за последнее время документы МПР РФ, недостаточно полно прописывают те или иные действия. Более того, в них не обозначена роль ТФИ. Утвержденный приказом МПР РФ «Порядок государственного учета и ведения государственного

реестра работ по геологическому изучению недр» (№ 348 от 21.12.05г.) возлагает обязанности по государственному учету на Роснедра и его территориальные органы. Раньше этим занимались ТФИ. В «Порядке…» коротко приведены некоторые положения Инструкции «О государственной регистрации работ…» (1986г), но сама Инструкция не отменена. Как это понимать? Если она действует, то — в каком объеме? Если уже не действует, то почему не отменена? Инструкцией предусматривалось, что после поступления в ТГФ отчета по выполненным, ранее зарегистрированным в ТГФ работам, ТГФ должен выдавать справку, являющуюся основанием для списания затрат по объекту. Нужна ли теперь такая справка? Кто и на каком основании будет ее выдавать? Каким образом теперь будут взаимодействовать ТФИ и территориальные органы Роснедра? Это далеко не праздные вопросы. Оставляя их не решенными, МПР РФ постоянно ставит ТФИ в тупик.

В упоминавшемся выше «Временном Регламенте взаимодействия ФГУ ТФИ… ничего не сказано о взаимоотношениях ТФИ и Росгеолфонда, являвшегося ранее методическим куратором ТФИ. Видимо, поэтому из Росгеолфонда в ТФИ уже давно не поступают методические разработки.

Задержка с утверждением новых Уставов ТФИ, передача части функций, касающихся геологической информации, территориальным органам Роснедра и органам власти СФ, а главное, отсутствие у МПР РФ четкой и внятной стратегии по использованию ТФИ, оставляет ТФИ в «подвешенном» состоянии. МПР РФ не определило место ТФИ в организационной структуре министерства, не поставило перед ТФИ конкретные задачи, не наметило цели. Проводимая в настоящее время реорганизация ТФИ по СФ – перевод их в ранг филиалов ТФИ по ФО – чисто тактическая задача, позволяющая аппарату МПР РФ значительно сократить число объектов управления (7 вместо 59). Как это скажется на деятельности ТФИ в дальнейшем, сказать сложно. Россия — огромная страна. И если для решения какой-то проблемы директору филиала ТФИ по Центральному Федеральному округу потребуется несколько часов, максимум сутки, чтобы приехать в Москву. То для поездки с Чукотки в Хабаровск нужен месяц, поскольку самолеты из Анадыря в Хабаровск летают один раз в две недели.

Не менее острой для ТФИ является проблема кадров. Основной костяк сотрудников ТФИ по Камчатской области и Корякскому АО составляют специалисты-геологи далеко запенсионного возраста. За шесть лет существования ТФИ к нам не прибыл ни один молодой специалист-геолог. Принимать специалистов других профессий (экологов, водников, лесников) ранее было нельзя, а в настоящее время на это еще не выделено средств. Поэтому выполнение информационных работ по другим природоресурсным направлениям (обозначенным еще действующим Уставом), находится под угрозой срыва. Найти опытного специалиста для ТФИ большая проблема из-за крайне низкой заработной платы. Особенно катастрофически дело обстоит с программистами и специалистами по обслуживанию компьютерной техники.

Заключение

В качестве краткого резюме можно констатировать:

1. ТФИ имеет законодательное обоснование на финансирование выполняемых работ природоресурсного направления (Закон «О бюджете РФ на 2006г»).

2. ТФИ не имеет права на получение и хранение геологической информации (Закон «О недрах»).

3. У ТФИ отсутствует новый утвержденный Устав. (Правда, теперь его отсутствие можно объяснять продолжающейся реорганизацией ТФИ в СФ – переводом их в качестве филиалов ТФИ по ФО).

4. У ТФИ отсутствует возможность выполнять работы по договорам и оказывать платные услуги.

5. В выпущенных МПР РФ в последнее время нормативных документах, касающихся геологической информации, ничего не говорится о ТФИ. (Фактически ТФИ остались вне этого нормативного поля).

6. Инструктивно-методические документы для работы ТФИ устарели и требуют срочного обновления.

7. В МПР отсутствует четкая и понятная концепция (идеология, политика) деятельности информационной службы министерства и ТФИ, в частности.

В. Н. Федореев
29.05.06 г.

Директора ФГУ на курсах повышения квалификации, июнь 2006 г.
Федореев В. Н. в центре, рядом с Горбовым В. А.

ФАКУЛЬТЕТ ПОВЫШЕНИЯ КВАЛИФИКАЦИИ
НЕГОСУДАРСТВЕННОЕ ОБРАЗОВАТЕЛЬНОЕ УЧРЕЖДЕНИЕ

ИПС ИНСТИТУТ ПРАКТИЧЕСКИХ СИСТЕМ

Лицензия №018788

УДОСТОВЕРЕНИЕ

№ 425 "18" июня 2006 г.

Выдано **Федорееву Виталию Николаевичу**
директору
ФГУ Территориальный фонд информации по Камчатской области и Корякскому АО
в том, что с 9 июня по 18 июня 2006 г.
он повышал квалификацию по курсу: "Финансово-хозяйственная деятельность бюджетного учреждения: организация, планирование, учет и контроль".
Курс прослушан в полном объеме.

И.о. ректора Секретарь

ИНСТИТУТ ПРАКТИЧЕСКИХ СИСТЕМ • МОСКВА •

Документ об обучении.

Данный сертификат удостоверяет, что

Федорееф Виталий Николаевич

с 22 мая по 2 июня прошёл повышение квалификации
по программе

"Правовые основы управления
федеральных государственных учреждений"

и обладает необходимыми профессиональными
знаниями в сфере управления
федеральными государственными учреждениями

Ректор
Международного независимого
эколого- политологического
университета

Степанов С.А.

После выдачи такого документа, МПР РФ посчитало возможным считать директоров ФГУ достаточно компетентными, чтобы руководить учреждениями. Но будет лучше, если они станут руководить не учреждениями, а их филиалами. Что и произошло в 2007 г.

Кстати, написание программы обучения в сертификате вызывает сомнение в грамотности самих обучающих. Видимо, правильнее было бы изложить так: «Правовые основы управления федеральными государственными учреждениями».

2007 год

В 2007 г. ФГУ «ТФИ…» претерпело очередную реорганизацию. В мае оно было преобразовано в Филиал по Камчатской области и Корякскому автономному округу ФГУ «Территориальный фонд информации по природным ресурсам и охране окружающей среды МПР России по Дальневосточному федеральному округу», (приказ МПР РФ № 122 от 23.05.2006 г.).

Менялись названия и подчиненность учреждения, а жизнь продолжалась.

Грашовень С. С., Паламарь С. В., Вешнякова Г. К. и Федореева Н. В. едут по грибы.

Огуля Е. Ф. За рулем А. П. Легконогов

У Елены Федоровны мешок еще пуст, а у Снежанны Сергеевны уже есть результат.

Стоят: Вешнякова Г. К., Огуля Е. Ф., Федореева Н. В., Розина Н. А., Лубова Л. Г., Грашовень С. С. У ног женщин расположился Паламарь С. В. В окрестностях вулкана Горелый, 2007 г.

В связи с преобразованием ФГУ в Филиал, изменилась и его структура, которая стала выглядеть (по фактическому замещению должностей) так:

Руководство (руководитель Федореев Виталий Николаевич, зам. руководителя, главный инженер Зорин Александр Павлович, зам. руководителя Соколков Михаил Александрович, главный бухгалтер Пушкаренко Валентина Ивановна).

Финансово-экономический отдел (зам. гл. бухгалтера Сидоренко Валерия Владимировна, бухгалтер-кассир Орлова Ольга Александровна)

Общий отдел (юрисконсульт Шабалина Зоя Юрьевна, ведущий инженер спецчасти Преснякова Лидия Степановна, специалист по кадрам — секретарь Скиба Александра Валерьевна, техник по обслуживанию здания Грищенко Михаил Федорович)

ОУР — Отдел учета работ и разрешительной документации на пользование природными ресурсами (начальник Паламарь Сергей Владимирович, зам. нач. отдела Куницын Олег Владимирович, инженер 1 кат. Семенова Ирина Николаевна, техник 1 кат. Наумченко Алла Владиславовна).

ОПиА — Отдел подготовки и анализа информации (начальник Сидоренко Галина Сергеевна, зам. нач. отдела Огуля Елена Федоровна, ведущий инженер, к.г.-м.н. Поздеев Ананий Иванович, инженер 2 кат. Болдина Наталья Анатольевна).

ОХИ — Отдел учета и хранения информации о природных ресурсах и охране окружающей среды (начальник Грашовень Снежанна Сергеевна, зам. нач. отдела Лубова Людмила Георгиевна, ведущий инженер Беляева (Сячина) Анна Константиновна, инженер Розина Надежда Андреевна, техник 1 кат. Федореева Надежда Васильевна.)

ОПИ — Отдел учета и хранения первичной информации (начальник Кравченко Любовь Ивановна, ведущий инженер Горбач Александр Афанасьевич, инженер 1 кат. Соколкова Тамара Витальевна, техник 1 кат. Вешнякова Галина Константиновна).

ОКТ — Отдел компьютерных технологий и ГИС (начальник Глухова Ирина Петровна, зам. нач. отдела Стрелков Виктор Сергеевич, ведущий программист Кайсин Владимир Владимирович, ведущий программист Екимов Михаил Алексеевич, программист 1 кат. Цымкалова Екатерина Дмитриевна)

Обслуживающий персонал (водители автомобилей: Легконогов Алексей Петрович, Ющик Александр Николаевич; уборщицы помещений: Пятова Елена Григорьевна, Офилова Татьяна Андреевна, Ерыкалкина Зинаида Павловна; электромонтер Ратников Виктор Константинович).

Всего штатная численность Филиала 45 человек, фактическая — 38.

Деятельность учреждения была полностью компьютеризирована. В Филиале создана Информационная система (ИС), включающая 52 автоматизированных рабочих места (АРМ), увязанных в четыре локальные вычислительные сети (ЛВС): основную, бухгалтерскую, ЛВС в читальном зале и Internet. В учреждении применяются только сертифицированные программные продукты. Созданы, зарегистрированы и функционируют 22 базы данных (БД), а также программные средства (ПС), позволяющие их использовать, в том числе по ведению: электронного каталога, геологической изученности, лицензированию, водным и минеральным объектам и многим другим направлениям. Сотрудниками отдела первичной информации выполнен громадный объем работы по цифровому фотографированию нескольких тысяч образцов ископаемой флоры и фауны, созданию БД по шлифам, аншлифам, образцам горных пород, руд, шлиховых проб. Значительная часть первичных полевых материалов, вывезенных из ликвидированных геологических организаций, систематизирована, на нее составлен электронный реестр.

Работниками Филиала (ранее — ФГУ) составлены сводки по минерально-сырьевым ресурсам по всем административным районам края, направленные в Администрации края и районов. Составляются и распечатываются карты объектов распределенного и нераспределенного фонда минерально-сырьевых ресурсов, увязанные с площадями размещения особо охраняемых территорий (ООПТ). Для Управления по недропользованию составляются схемы размещения лицензированных объектов.

Сотрудники Филиала читают лекции и проводят экскурсии в геологическом музее для школьников, студентов, туристов, в том числе иностранных, пенсионеров, прочих жителей края. Помогают краеведческим музеям края в организации экспозиций, раскрывающих

богатство минерально-сырьевых ресурсов Камчатки. Составляют для школ и вузов края коллекции горных пород и руд.

В июне 2007 г., в уникальном месте Камчатки — Долине гейзеров сошел сель, перекрывший русло реки Шумной, в результате чего значительная часть гейзеров оказалась затопленной. И тут выяснилось, что Дирекция заповедника не имеет не только карты расположения гейзеров, но даже схемы Долины гейзеров. Администрация края, управление Росприроднадзора обратились в Камчатский филиал с просьбой создать карту этого места заповедника. По материалами Института вулканологии и сейсмологии, Дирекции заповедника и других организаций Камчатский филиал, буквально за считанные часы, создал Схему размещения гейзеров масштаба 1:375 (в 1 см 37.5 м). На Схеме были отражены места погребенных (9 шт.), затопленных (13 шт.) и непострадавших, действующих гейзеров (19 шт.), место схода селя и территория, покрытая грязекаменным потоком.

Это была одна из последних серьезных работ негеологической направленности, выполненная Камчатским филиалом.

Дед Мороз (Грашовень С. С.) и снегурочки — Беляева (Сячина) А. К. и Лубова Л. Г., декабрь 2007 г.

Снизу вверх: Беляева (Сячина)А.К., Паламарь С. В., Розина Н. А., Семенова И. Н., Куницын О. В., Супрун М. А., Грашовень С. С., Лубова Л. Г. Новогодний карнавал, декабрь 2007 г.

Под елочкой В. В. Сидоренко и А. К. Беляева (Сячина).

Информацию о выполненных работах за 2007 г. приводим из годового отчета учреждения

«В 2007 г. ФГУ «ТФИ по Камчатской области и Корякскому автономному округу» (с 18 мая 2007 г. — Филиал по Камчатской области и Корякскому автономному округу ФГУ «ТФИ по Дальневосточному федеральному округу») осуществляло информационное обслуживание МПР России и подведомственных ему организаций по двум субъектам Федерации: Камчатской области и Корякскому АО (с 1.07.2007 г. Камчатский край).

В середине мая 2007 г. в Дальневосточном федеральном округе завершились реорганизационные мероприятия ФГУ ТФИ по субъектам Федерации путем преобразования их в филиалы ФГУ «ТФИ по Дальневосточному федеральному округу».

Организационная структура ФГУ ТФИ до 01.06.07 г. состояла из администрации, 5 производственных отделов и обслуживающего персонала. После реорганизации структура филиала приведена в соответствие со структурой ФГУ «ТФИ по Дальневосточному федеральному округу».

Деятельность ФГУ осуществлялась на основании Устава, утвержденного МПР России, деятельность Филиала — на основании Положения, утвержденного директором ФГУ «ТФИ по Дальневосточному федеральному округу». Производственный план на 2007 год, утвержденный МПР России, составлялся с учетом поступления информационных материалов от территориальных органов федеральных агентств и Федеральной службы (геологическая информация, информация о лесном хозяйстве, водных ресурсах, охране окружающей среды). Однако, в начале текущего года функции по ведению лесного хозяйства и часть функций по водным ресурсам соответствующих федеральных агентств были переданы в ведение субъектов Федерации.

К сожалению, в действующем Временном регламенте «О взаимодействии ТФИ…» не прописаны основы взаимодействия учреждений с органами власти субъектов Федерации.

Созданное администрацией Камчатской области Управление лесного хозяйства все предложения ТФИ заключить соглашения о взаимодействии игнорирует. Аналогичную позицию занимает Руководитель Камчатского отдела водных ресурсов Амурского БВУ. В связи с чем, информация о лесном хозяйстве и водных ресурсах в течение года (как и в 2006 г.) в ТФИ не поступала. Вследствие чего, разделы производственного плана, связанные с информацией о лесе и водных ресурсах, оказались не выполнимыми.

На хранении в Филиале на 01.01.2008 г. находилось 6590 инвентарных номеров отчетных материалов (из них: о недрах и недропользовании — 3475, о поверхностных водных объектах и водопользовании — 71, о лесе и лесопользовании — 8, об экологии — 196, об охотничьих ресурсах и охотопользовании — 12, о рекреационных ресурсах и туризме — 10, о земельных ресурсах — 7, комплексная — 276, прочая — 2085, об инженерно-геологических изысканиях — 450).

За отчетный период принято на хранение 107 инвентарных номера (из них: о недрах и недропользовании — 55, о поверхностных водных объектах и водопользовании — 38, прочая — 8, об инженерно-геологических изысканиях — 4, об экологии — 2), что составляет — 760 единиц хранения.

За отчетный период зарегистрировано и принято на хранение 40 магнитных носителя записей (МНЗ), в т.ч. CD-R — 33, ГМД — 5, DVD – 2.

Велась работа по инвентаризации и учету библиотечного фонда по экологии. За отчетный период зарегистрировано 2244 инвентарных номера библиотечного фонда.

На 01. 01. 2008 года в Филиале хранится 1786 инвентарных номеров первичной полевой документации (169221 единица хранения), в том числе, за отчетный период зарегистрировано 211 единиц хранения первичной документации.

За 2007 г. в хранилище музея поступило 4 коллекции, в том числе: 1 коллекция шлифов в количестве 20 штук с петрографическими описаниями, 1 коллекция шлихов (540 штук) и 1 коллекция образцов (44 образца); 1 коллекция керна (2 ящика+2 коробки), шлама (2 коробки) и шлифов (10 шт.) с гидрогеологической скважины К-1, пробуренной в п. Ключи.

Проведена внеплановая работа по приему и инвентаризации петрографических описаний 16 коллекций шлифов и аншлифов Северо-Камчатской экспедиции в объеме 5859 описаний на 4873 страницах. В отчетный период проводилась инвентаризация камер с остатками микрофауны. Всего за год учтено 22930 камер в 115 коробках. На все коробки составлены реестры в таблицах Excel. Все имеющиеся в коробках сведения по пробам микрофауны введены в БД PN_KOL (блок «Микрофауна»).

Формирование территориальных балансов запасов полезных ископаемых осуществлялось по объектам минеральных ресурсов, находящихся в ведении Федерального агентства «Роснедра» (золото, серебро, платина, никель, кобальт, медь, железо, титан, ванадий, ртуть, сера, уголь, газ, конденсат, цеолит, перлит, ювелирно-поделочные камни, известняк, минеральные краски и подземные воды) и в ведении администраций Камчатской области и Корякского АО (с июля 2007 года — Камчатского края) — общераспространённые полезные ископаемые (камень строительный, песчано-гравийная смесь, песок строительный, шлак вулканический, туф вулканический, пемза и пемзовый песок, глины и суглинки, керамзитовое сырьё, торф).

В отчетный период проведена работа по исправлению замечаний Росгеолфонда по пополнению гидрогеологической и экологической изученности за 2005 г. Подготовлены и отправлены досрочно материалы пополнения изученности за 2006 г. (карточки, объяснительные записки, таблицы, выкопировки) по всем видам изученности, кроме геохимической. В процессе подготовки пополнения изученности за 2006 г. по 17 отчетам составлено 19 карточек геологической изученности (в т.ч. одна пропущенная ранее); по 7 отчетам — 7 карточек гидрогеологической и инженерно-геологической изученности; по 7 отчетам — 7 карточек экологической изученности и по 24 отчетам — 24 карточки геофизической изученности. Всего 57 карточек. Карточек оказалось примерно в 2 раза меньше, чем планировалось, поскольку большая часть поступивших в результате инвентаризации отчетов оказалась не подлежащей учету изученностью.

С целью автоматизации процесса государственного учёта объектов минеральных ресурсов в составе ИС ТФИ создана и ведется БД OBJ_MIN. Учет буровых скважин на воду ведется в соответствии с Инструкцией… 1965 г. с изменениями и дополнениями от 02.06.86 г. Для автоматизации учета буровых скважин на воду велась БД SKV_VOD, созданная в Филиале. В этой БД наряду со скважинами (техническими сооружениями) учитывались родники (поверхностные водные объекты — по новому Водному кодексу). С целью упорядочивания информации в соответствии с Водным кодексом, БД SKV_VOD в конце 2007 года разделена на две: PN_SKV – для учёта скважин и PN_RDN – для учёта родников.

С целью обеспечения системности и однотипности учета объектов минеральных ресурсов в отчетный период было разработано «Временное положение о ведении учета месторождений и участков месторождений на территории Камчатской области и Корякского автономного округа», содержащее «Порядок учета месторождений и участков месторождений подземных вод» и форму паспорта этих объектов. Также с целью обеспечения однотипности была унифицирована форма паспорта для месторождений торфа. В соответствии с принятыми документами производилась модификация БД OBJ_MIN.

В отчётном периоде в БД OBJ_MIN введено 216 паспортов месторождений и проявлений полезных ископаемых, из них 205 — по торфу. Кроме этого, для помещения в БД отсканировано 558 карт-схем из паспортов ГКМ, а также по всем объектам кадастрового учета

(3256 записей) проведена проверка сведений (переоцифровка с целью приведения к единой кодировке символов) в полях «название месторождения» и «синонимы месторождения».

Получить информацию об объектах лесного фонда Камчатской области и Корякского АО в Управлении лесами не представилось возможным. В адрес Управления лесами Администрации Камчатской области направлялись письма от 11.04.07 г. № 04/227 и от 02.05 2007 г. № 04/263 с предложением заключить Временное соглашение об информационном взаимодействии по лесным ресурсам. Официального ответа на данное предложение не поступило и никаких объяснений по данному вопросу со стороны Управления лесами не представлено. В отчётном периоде учтён только один документ Рослесинфорга — Данные статистической отчётности по лесному хозяйству России за 2006 год.

В отчётном периоде поступило 58 документов, касающихся ООПТ, — это картографические материалы и описания предлагаемых границ заказников и природных парков. Обработка материалов заключалась в корректировке границ заказников и природных парков в соответствии с требованиями нормативных документов, ввод в БД ООРТ описаний границ и границ в базу пространственных данных «МАГИС».

Кроме того, поступили материалы проверки недропользователей Камчатским управлением Росприроднадзора (в аналоговом и цифровом виде).

В отчетном периоде учтены 43 лицензии на пользование недрами. Из них 3 зарегистрированы МПР (2 зарегистрированы еще в 2006 г.); 27 — УН «Камчатнедра» (1 — в 2006 г.); 13 — Администрацией Камчатской области (2 — в 2006 г.). Дополнительные траты времени возникают, в основном, при поступлении лицензий, не прошедших предварительное согласование. Заново оформлен (после обновления МАГИСа) шаблон макета для выпуска схем лицензионной площади м-ба 1:200 000. Согласованы документы по 39 лицензиям. Выпущено 39 схем лицензионных участков недр. Учтено 14 дополнений к лицензиям на недра и 29 аннулированных лицензий. Ведется работа по редактированию данных в новой версии БД LIC_MIN.

Наиболее реально эффективность проявилась в сфере пропаганды эколого-геологических знаний. За отчетный период в этом направлении выполнено 167 мероприятий. В том числе:

– Проведены экскурсии по выставочному залу отдела ОПИ с учащимися, жителями и гостями Камчатки. Всего 62 экскурсии. В них приняло участие 563 человека.

– Прочитаны 78 лекций в школах г. Петропавловска-Камчатского. Проведено 2 геолого-краеведческих конкурса. Проведены соревнования юных геологов на 45-м слете туристов Камчатки с 22 по 26 июня 2007 г. — 1 мероприятие. Проведены учебно-практические занятия в геологическом кружке при музее. Всего 24 занятия.

Кроме того, сформированы и переданы по акту 12 коллекций минералов и горных пород в следующие организации: школа № 3, 11, 12,15, 18, 35, 36, 40, детский сад № 39, филиал ДВГТУ, краеведческий музей, Оссорская СОШ».

И хотя филиал по-прежнему назывался фондом информации по природным ресурсам и охране окружающей среды, из приведенного отчета видно, что подавляющая часть работы учреждения относилась к сбору и обработке чисто геологической информации. Более того, возникли проблемы с получением информации от Лесной и Водной служб, переданных под управление региональных властей. По факту, от комплексной информации, которой должны были заниматься ТФИ, в их ведении оставалась только геологическая.

2008 год

Морская прогулка

В июне 2008 г. была организована коллективная прогулка в море. На арендованном катере «Кетлин» сотрудники филиала вышли за пределы Авачинской бухты.

Грузимся на катер. Первая Кравченко Л. И., Легконогов А. П., сопровождающий матрос катера.

На выходе из порта. Екимов М. А. и Стрелков В. С.

Грашовень С. С., Беляева (Сячина) А. К., Супрун М. А., Цымкалова Е. Д.

Первый ряд: Грашовень С. С. с сыном Романом, Бепляева (Сячина) А. К., Розина Н. А., Огуля Е. Ф., Супрун М. А., Цымкалова Е. Д. Последний ряд: Кравченко Л. И., Зорин А. П., Сидоренко В. В., Федореев В. Н. Уже на борту, но еще не все.

Отплыли в море.

На фоне «Трех братьев», на выходе из бухты.
Цымкалова Е. Д., Беляева (Сячина) А. К., Супрун М. А., Грашовень С. С.

Кто-то рыбачит, кто-то отдыхает. На переднем плане Можаев А., муж Сидоренко В. В. и она сама, далее у борта — Грашовень С. С. По центру, почти спит Цымкалова Е. Д., слева Нажалова И. Н., справа — Кравченко Л. И. По другому борту ловит рыбу Легконогов А. П.

Позирует Беляева (Сячина) А. К.

С. С. Грашовень с сыном Ромой.

Ведем беседы. Беляева (Сячина) А. К., Супрун М. А. и Сидоренко В. В. За ними Зорина Р. М., супруга Зорина А. П. На дальнем плане — геолог Сидоренко В. И и Федореев В. Н.

А вот и первые уловы. Тихоокеанский бычок у Екимова М. А.

Огуля Е. Ф. тоже поймала рыбу.

Кравченко Л. И. и Огуля Е. Ф. отплывают на лодке.

А эти уже отплыли. По правому борту: Нажалова И. Н., Екимов М. А. и Зорин А. П. По левому борту — Сидоренко В. В. с мужем Можаевым А. и матросы катера.

Так выглядят птичьи гнездовья.

Чайки и сивучи живут дружно.

Л. И. Кравченко позирует на фоне кекуров.

С октября 2008 г. Филиал по Камчатской области и Корякскому автономному округу стал называться Филиалом по Камчатскому краю (приказ ФГУ «ТФИ по Дальневосточному Федеральному округу» № 65 от 16.10.2008 г.).

Отмечаем 60-летний юбилей Вешняковой Галины Константиновны

Болдина Наталья Анатольевна, Грашовень Снежанна Сергеевна, Сидоренко Галина Сергеевна, Вешнякова Галина Константиновна, Лубова Людмила Георгиевна, Федореева Надежда Васильевна, Соколкова Тамара Витальевгна, Огуля Елена Федоровна, Соколков Михаил Александрович, Поздеев Ананий Иванович, Офилова Татьяна Андреевна, Горбач Александр Афанасьевич

2009 год

За последние годы сотрудниками филиала была выполнена большая работа по сохранению памяти геологов. В чем она заключалась, видно из заметки в 3-ем номере газеты «Природоресурсные ведомости» за март 2009 г.

Чтобы знали и помнили…

К 60-летию геологической
службы Камчатки

Так уж сложилось в государстве Российском, что в литературных, научно-технических и производственных публикациях имя и отчество автора дается в виде инициалов. Поэтому трудно определить, кто есть кто, когда у авторов одинаковые фамилии и схожие инициалы. Особенно трудно определить авторство при опубликовании распространённых фамилий, типа «Сидоров, Иванов, Дмитриев и др.».

Определённую сложность вызывают фамилии, не имеющие окончаний, подчёркивающих род – женский или мужской. Как, например, установить, кто «скрывается» за фамилией «Тимощенко И.И.»? Мужчина – Иван Иванович, или женщина – Ирина Ильинична?

Эти общие для всех трудности не обошли и фонды информации, где хранятся неопубликованные материалы, в основном, отчёты геологического содержания, составленные геологами за многие десятилетия изучения недр страны. В Камчатском Филиале ФГУ «ТФИ по Дальневосточному федеральному округу» хранятся несколько тысяч таких отчётов. Причём, в их создании принимали участие целые коллективы высококлассных специалистов. К сожалению, в 70-х годах для геологических отчётов был принят стандарт, по которому в качестве автора отчёта указывался основной исполнитель, остальные соисполнители, а таковых бывало и свыше десятка, указывались в тексте. Сейчас, по прошествии многих десятков лет, уже трудно установить, как звали автора отчёта и его коллег. И уже совсем трудно представить, как они выглядели.

Составляя электронный каталог отчётов, сотрудники Филиала Снежанна Сергеевна Грашовень, Надежда Васильевна Федореева и другие решили исправить историческую несправедливость. Из полевой документации, кадровых архивов, из устных сообщений старейших работников они восстановили для значительной части авторов отчётов их имена и отчества. Более того, были отсканированы сотни фотографий из личных дел и удостоверений личности авторов и помещены в электронную каталожную карточку. Некоторые фотографии «вырезались» из групповых снимков. Конечно, качество многих фотографий не совсем хорошее, на части из них, взятых из удостоверений, видны оттиски от печатей, но, и это главное, любой пользователь каталогом теперь может не только узнать полное имя и отчество автора отчёта, но и увидеть как он выглядел. Для части отчётов удалось найти фотографии не только основного исполнителя, но и соавторов.

Естественно, узнать полные имена всех авторов отчётов, тем более найти их фотографии, нереально. Однако, эта работа будет продолжаться.

Но и то, что сделано, уже увековечит память части из многочисленной когорты геологов. Всё это нужно для того, чтобы будущие поколения знали и помнили тех, кто создавал минерально-сырьевую базу страны, стирал «белые пятна» с геологической изученности территории.

Начиная с 2008г. у всех авторов, сдающих отчёты, работники отдела хранения Филиала просят их фотографии. Ветераны Камчатской геологии с пониманием и одобрением отнеслись к этой инициативе работников фонда информации. Свои фотографии готовы прислать даже ветераны геологии, проживающие ныне за пределами Камчатки и России, в т.ч. и в дальнем зарубежье.

Для тех авторов отчётов, кто желает прислать свои фотографии, сообщаю наш электронный адрес: secretary@tfikamchatka.ru.

Руководитель филиала В.Н. Федореев

На сайте Филиала размещен электронный каталог всех имеющихся в учреждении информационных ресурсов. В разделе «Изученность» помещены схемы геологической, геофизической и гидрогеологической изученности, которые постоянно актуализируются. В разделе «Публицистика» размещаются статьи работников Филиала, посвященные актуальным проблемам деятельности учреждения, а также другая информация. Помимо собственных материалов Филиала, на сайте имеется страничка Некоммерческой организации «Горнопромышленная ассоциация Камчатки» (НКО «ГАК»). Информация на страничке обновляется и пополняется по мере поступления данных от руководства организации. Значительным интересом пользуется вкладка «Горный вестник Камчатки» — журнала, издаваемого НКО «ГАК».

Сотрудниками Филиала был создан и размещен на сайте учреждения Атлас месторождений и участков месторождений пресных подземных вод. Созданный в 2009 году Атлас в течение нескольких лет корректировался.

В эти же годы был подготовлен Атлас размещения россыпных месторождений Камчатского края и КАО.

В соответствии с распоряжением Правительства Российской Федерации от 15 июня 2009 г. № 817-р ФГУ «ТФИ...» переданы из ведения Минприроды России в ведение Федерального агентства по недропользованию (Роснедра).

Согласно приказу Роснедр от 28.07.2009г. № 666 ФГУ «Территориальные фонды информации по природным ресурсам и охране окружающей среды МПР России...» переименованы в ФГУ «Территориальные фонды геологической информации...»

Таким образом, по прошествии 10 лет, организация вернулась к тому, с чего начинала — к сбору, обобщению, хранению и предоставление в пользование только геологической информации. Снова стала Территориальным геологическим фондом, правда с несколько другим названием — Территориальный фонд геологической информации. Правда, процесс возвращения к прежнему статусу был неспешным и завершился, как это видно из ниже приведенных документов, только к середине 2010 г.

Коллектив Камчатского филиала, 2009 г.
Первый ряд: Горбач Александр Афанасьевич, ведущий инженер ОПИ; Соколков Михаил Александрович, зам. руководителя филиала; Стрелков Виктор Сергеевич, зам. нач. ОКТ; Зорин Александр Павлович, гл. инженер филиала; Лубова Людмила Георгиевна, зам. нач. ОХИ; Сидоренко Галина Сергеевна, нач. ОПиА; Кравченко Любовь Ивановна, нач. ОПИ; Цымкалова Екатерина Дмитриевна, программист 1 кат. ОКТ.
Второй ряд: Глухова Ирина Петровна, нач. ОКТ; Пятова Елена Григорьевна, уборщица помещений; Преснякова Лидия Степановна, ведущий инженер спецчасти; Огуля Елена Федоровна, зам. нач. ОПиА; Соколкова Тамара Витальевна, инженер 1 кат. ОПИ; Ерыкалкина Зинаида Павловна, уборщица помещений; Болдина Наталья Анатольевна, инженер ОПиА; Пушкаренко Валентина Ивановна, гл. бухгалтер филиала; Офилова Татьяна Андреевна, уборщица помещений; Поздеев Ананий Иванович, ведущий инженр ОПиА.
Третий ряд: Скиба Александра Валерьевна, специалист по кадрам — секретарь руководителя; Семенова Ирина Николаевна, инженер 1 категории ОУР; Грашовень Снежанна Сергеевна, нач. ОХИ; Сидоренко Валерия Владимировна, гл. экономист филиала; Ющик Александр Николаевич, водитель; Легконогов Алексей Петрович, водитель; Орлова Ольга Александровна, бухгалтер-кассир; Паламарь Сергей Владимирович, нач. ОУР.
Верхний ряд: Беляева Анна Константиновна, ведущий инженер ОХИ; Вешнякова Галина Константиновна, техник 1 кат. ОПИ; Федореев Виталий Николаевич, руководитель филиала; Федореева Надежда Васильевна, техник 1 кат. ОХИ; Розина Надежда Андреевна, инженер 2 кат. ОХИ, Екимов Михаил Алексеевич, ведущий программист, ОКТ; Грищенко Михаил Федорович, техник по обслуживанию здания; Куницын Олег Владимирович, зам. нач. отдела ОУР.

Руководитель филиала Федореев Виталий Николаевич в своем кабинете, декабрь 2009 г.

Зам. руководителя, гл. инженер Зорин Александр Павлович в своем кабинете, декабрь 2009 г.

Зам. руководителя Соколков Михаил Александрович в своем кабинете, декабрь 2009 г.

Стоят: Шабалина Зоя Юрьевна, вед. юрисконсульт, Орлова Ольга Александровна, бухгалтер-кассир, Сидоренко Валерия Владимировна, зам. гл. бухгалтера. Сидит Пушкаренко Валентина Ивановна, гл. бухгалтер, декабрь 2009 г.

ОУР. Паламарь Сергей Владимирович, начальник отдела, Куницын Олег Владимирович, зам. нач. отдела, Семенова Ирина Николаевна, инж.1 кат, декабрь 2009 г.

ОПиА. Огуля Елена Федоровна, зам. нач. отдела, Болдина Наталья Анатольевна, инженер 2 кат., Поздеев Ананий Иванович, вед. инженер, Сидоренко Галина Сергеевна, нач. отдела, Нажалова Инина Николаевна, вед. инженер, декабрь 2009 г.

ОХИ. Розина Надежда Андреевна, инженер, Грашовень Снежанна Сергеевна, нач. отдела, Федореева Надежда Васильевна, тех. 1 кат., Беляева (Сячина) Анна Костантиновна, вед. инженер. Сидит Лубова Людмила Георгиевна, зам. нач. отдела, декабрь 2009 г.

ОКТ. Стрелков Виктор Сергеевич, зам. нач. отдела, Екимов Михаил Алексеевич, вед. программист, Цымкалова Екатерина Дмитриевна, программист 1 кат., Глухова Ирина Петровна, нач. отдела, декабрь 2009 г.

ОПИ. Кравченко Любовь Ивановна, нач. отдела, Вешнякова Галина Константиновна, тех. 1 кат., Горбач Александр Афанасьевич, вед, инженер, Соколкова Тамара Витальевна, инженер 1 кат., Офилова Татьяна Андреевна, уборщица, декабрь 2009 г.

Преснякова Лидия Степановна, Грищенко Михаил Федорович, вед. инженер спецчасти, 2009 г. техник по обслуживанию здания, 2009 г.

Ющик Александр Николаевич, водитель, 2009 г. Легконогов Алексей Петрович, водитель, 2009 г.

Годовой отчет Камчатского филиала за 2009 г., юбилейный, десятый год деятельности учреждения был и составлен, и оформлен по плану, разработанному, видимо, уже в Росгеолфонде. Еще при составлении проекта плана в 2008 г. в него не включили работы, не связанные с геологической информацией.

Всего по состоянию на 01.12.2009 г. в Филиале хранится 35761 ед.уч. (12141 инв. номеров) фондовых информационных ресурсов, из них: 1). 33026 ед. уч. (9845 инв. номеров) фондовых материалов; 2). 264 ед. уч. (135 инв. номеров) проектов; 3). 2471 ед.уч. (2161 инв. номеров) библиотечного фонда.

В 2009 году на хранение принято 333 учётных единицы информационных ресурсов: основной фонд — 123 уч.ед. (78 инв. номеров или 450 ед.хранения); паспорта ГКМ – 72 уч.ед.; библиотечный фонд — 81 уч.ед. основного фонда (80 инв. номеров или 81 ед.хранения). Из Управления по надзору в сфере природопользования по Камчатскому краю поступило 24 актов проверок. Материалы поступили в электронном виде. Регламентирующие документы по организации хранения и учета этих документов по-прежнему отсутствуют.

В 2009 году 525 пользователям выдано 8261 ед. хранения: 16 пользователям — 467 ед. хранения первичной документации; 508 пользователям — 7790 ед. хранения фондовых материалов; 1 пользователю — 4 ед. хранения библиотечного фонда.

По состоянию на 01.12.2009 года в Филиале хранится 1257 МНЗ, из них: 497 МНЗ основного фонда, 188 МНЗ дублетного фонда и 572 дубликата — создано в Филиале.

В 2009 году учтено 103 МНЗ и выдано в пользование 12 МНЗ. Всего обработано 1372 МНЗ.

По состоянию на 01.01.2010 года в Филиале учтено 644 работы по геологическому изучению недр (ГИН) со старым номером ТГФ (исключены 36 работ, зарегистрированные в Росгеолфонде) и 28 с новым (из них 20 зарегистрированы в 2009 году). Трижды проводился анализ зарегистрированных работ на предмет выявления задолженностей. Выявлена 51 задолженность по сдаче отчетов. В настоящее время задолженность осталась по 3-м работам.

В 2009 году составлено 35 балансов по 611 месторождениям и участкам месторождений (по газу, конденсату, этану, углю, золоту, серебру, платиноидам, никелю, кобальту, меди, ртути, железу, титану, ванадию, сере, теплоэнергетическим, минеральным и пресным водам, ювелирно-поделочным камням, цеолитизированным туфам, обсидианам, перлитам, пемзе, минеральным краскам, песчано-гравийной смеси, строительному камню, строительному песку, торфу, шлаку вулканическому, туфу вулканическому, пемзовому песку, глинам, суглинкам, известнякам, глинистым сланцам).

В 2009 году в процессе подготовки пополнения изученности за 2008г произведен анализ поступивших материалов (в т.ч. по результатам инвентаризации) и выборка отчетов, подлежащих учету. Проверено 74 отчета, поступивших от недропользователей. Заведено 79 карточек геологической изученности.

В 2009 году ГКМ пополнился 34 паспортами: массив «А» — 6 паспортами на месторождения золота; массив «Б» — 12 паспортами, в т.ч. на месторождения строительного камня — 3, на серу самородную — 2, на ПГС – 2, строительный песок — 5. Пять паспортов на месторождения золота поступили от недропользователей; паспорт на золоторудное месторождение Аметистовое и все паспорта массива «Б» составлены в Филиале. Составлено также 16 паспортов на месторождения подземных вод (форма паспорта разработана в Филиале): на термальные воды (массив «И-1») — 10 паспортов (Анавгайское, Эссовское, Быстринское, Паратунское, Верхне-Паратунское, Апачинское, Малкинское, Начикинское, Южно-Бережное, участок «Светлячок» Паратунского месторождения); на питьевые воды (массив «И-3» — 6 паспортов (Елизовское, Хуторское, Быстринское, Усть-Камчатское, Вилючинское, Приморское). Также проведена проверка 14 паспортов, составленных

в прошлом году, актуализировано в аналоговой форме 107 паспортов ГКМ массива «В». В Филиале хранятся паспорта ГКМ на 567 объектов учёта (месторождений и проявлений полезных ископаемых).

В 2009 году выполнена обработка поступивших и составленных в Филиале учётных карточек буровых на воду скважин в количестве 60 шт. и составлена пояснительная записка к ним; составлено 196 учётных карточек буровых на воду скважин, пробуренных в прошлые годы и учитываемых в качестве групповых водозаборов («кусты скважин»). Кроме этого проведена корректировка электронной карты месторождений и участков месторождений пресных подземных вод (320) и присвоение кадастрового номера участкам месторождений; проведена ревизия таблицы участков месторождений пресных подземных вод. На основе этой карты составлен и систематически обновляется атлас, который размещён на сайте Филиала. Всего в Филиале хранится 6168 учётных карточек, в том числе буровых на воду скважин — 1383 шт., родников — 4785 шт.

В 2009 году учтено 38 новых лицензий (лицензионных дел), 11 дополнений к соглашениям, 25 аннулированных лицензий. Всего по 74 делам. Всего на хранении находятся 681 лицензия, разрешение, лицензионное дело.

Всего в Филиале хранится 1851 инвентарный номер полевой документации (4859 единиц учета, 152953 единиц хранения). Количество единиц хранения уменьшилось из-за брошюровки анализов в книги. В 2009 году принято на хранение 76 единиц первичных материалов (2 инв. номера).

В начале года в Филиале на хранении находилось 433050 единиц природных вещественных носителей. В 2009 году на хранение принята 1 коллекция шлифов (486 штук) и 511 описаний шлифов, кроме того добавились шлифы разных партий из петрографического кабинета ЗАО «Камчатгеология», ранее считавшиеся потерянными.

В настоящее время на хранении находится 434240 единиц природных вещественных носителей информации. Постоянно ведётся журнал учёта состояния музея и музейных экспонатов, а также подвального помещения и кернохранилища на 12 км, в котором зафиксировано 252 мероприятия.

Проведена инвентаризация 55000 шлихов рабочих коллекций в кернохранилище на 12 км; 11131описаний шлифов и аншлифов (на 8023 страницах) для 22 коллекций; 144 образца макрофауны (1 ящик был обнаружен при инвентаризации шлихов). Проведено фотографирование 700 выставочных образцов фауны и руд Камчатского края (залы № 1 и № 2 геологического музея).

Составлен и сдан в хранилище Филиала информационно-аналитический обзор о состоянии распределённого и нераспределённого фонда полезных ископаемых Камчатского края по состоянию на 01.01.2009г.

Мониторинг состояния минерально-сырьевой базы выполнен по 38 видам полезных ископаемых. Составлена и сдана в хранилище Филиала Аналитическая записка о состоянии минерально-сырьевой базы Камчатского края на 01.01.2009г.

В рамках эколого-геологической просветительской деятельности в 2009 году выполнено 107 мероприятий, в том числе:

– Проведены экскурсии по выставочному залу отдела ВИ с учащимися, жителями и гостями Камчатки. Всего 39 экскурсий. В них приняло участие 320 человек.

– Прочитано 65 лекций в школах № 2, 3, 7, 11, 12, 16, 18, 32, 36, 40 городов Петропавловска-Камчатского и Елизово, посёлков Коряки и Раздольный, в клубе «Землепроходцы Камчатского центра детского и юношеского туризма, в Камчатском кооперативном техникуме, Камчатском филиале Российского университета кооперации, в центре социального обслуживания населения для граждан пожилого возраста и инвалидов, в Камчатском институте повышения квалификации для педагогов СОШ на темы: «Минеральные ресур-

сы Камчатской области», «В мире камня», «Полезные ископаемые Камчатского края», «Геология Камчатского края», «Геологические памятники природы Камчатки», «История геологических исследований Камчатки».

– Подготовлено и проведено 2 геолого-краеведческих конкурса.

– Участие в работе жюри олимпиады по экологии (22–23 января) с организацией передвижной выставки. Всего 1 мероприятие.

– Подготовлена 1 коллекция минералов и горных пород, которая передана во временное пользование Министерству инвестиций и развития предпринимательства Камчатского края для подготовки экспозиции в Москве в рамках презентации Камчатского края.

– Организованы передвижные выставки на всероссийских олимпиадах школьников в Камчатском крае по экологии (1 мероприятие) и географии (2 мероприятия).

2010 год

День Защитника отечества

Женщины Камчатского филиала поздравляют своих защитников.

Поздравления зачитывают и вручают подарки Розина Надежда Андреевна, Грашовень Снежанна Сергеевна и другие (за кадром). М. А. Соколков демонстрирует подарок – вещевой мешок.

Надежда Васильевна Федореева

Михаил Александрович Соколков поверяет, что в вещмешке.

Часть мужчин уже получила подарки (М. А. Екимов, А. И. Поздеев и В. С. Стрелков), остальные (М. Ф. Грищенко, А. А. Горбач и А. П. Зорин) еще ждут.

А вот уже и Международный женский день, проще — 8 марта.

У стола: Нажалова И. Н. и Соколкова Т. В. Второй ряд: Пятова Е. Г., Орлова О. А., Розина Н. А., Беляева А. К., Преснякова Л. С. Третий ряд: Пушкаренко В. И., Грашовень С. С., Глухова И. П., Болдина Н. А., Лубова Л. Г., Федореева Н. В., Скиба А. В., Огуля Е. Ф., Шабалина З. Ю. Последний ряд: Кравченко Л. И., Сидоренко В. В., Сидоренко Г. С. В читальном зале филиала, 5 марта 2010 г.

День Геолога в Термальном.

Умственная задача. Решают Федореев В. Н., Легконогов А. П. и Паламарь С. В., п. Термальный, День Геолога, 2010 г.

Наши на «Конкурсе ухи» в с. Пиначево, июнь 2010 г.

Слева направо: Розина Надежда Андреевна, Наумченко Алла Владиславовна, Грашовень Снежанна Сергеевна и Семенова Ирина Николаевна.

Из этой рыбины Алле Владиславовне Наумченко нужно приготовить уху и часть ее пожарить.

Готовится костер

Везде нужен контроль. Строгий взгляд Снежанны Сергеевны Грашовень.

У профессионалов руки золотые: уха варится, рыба жарится.

Ох! И притомились же мы (Снежанна с сыном Ромой).
На заднем плане — Розина Н. А. (с мамой) и Легконогов А. П.

У корякского юкольника. Наумченко А. В., Семенова И. Н., Грашовень С. С., Розина Н. А.

2011 год

В марте этого года в коллективе отмечали 60-летний юбилей Александра Павловича Зорина.

Беляева А. К. и Грашовень С. С. вручают юбиляру наградную ленту

Ответная речь Агента…

Супруги Александр Павлович и Рузалия Муллахметовна Зорины

Демонстрация юбилейного альбома (фото с Путиным В. В.)

Юбиляра поздравляет не только коллектив филиала

Но и Ареопаг (Поздеев А. И., Федореева Н. В., Паламарь С. В., Наумченко А. В. и Семенова И.Н)

В мае исполнилось 60 лет Галине Сергеевне Сидоренко.

Юбилейный фотоколлаж.

Юбиляршa с цветами у праздничного плаката

Музыкальное поздравление коллег.

Музыкальное поздравление джигитов Камчатского филиала.

И зажигательный танец с джигитами.

Без группы поддержки не обошлось.

Согласно приказу № 33 от 18.07.2011г. Камчатский филиал ФГУ «ТФГИ по Дальневосточному федеральному округу» переименован в Камчатский филиал федерального бюджетного учреждения (ФБУ) «ТФГИ по Дальневосточному федеральному округу». Этим же приказом утверждено новое Положение о филиале.

Начальник отдела (ОПиА) Сидоренко Галина Сергеевна на рабочем месте.

Зам начальника отдела Огуля Елена Федоровна

Ведущий инженер Поздеев Ананий Иванович

В читальном зале филиала Преснякова Лидия Степановна
с посетительницей Задирей Тамарой Викторовной (геофизик)

Техник 1 кат. Федореева Н. В. в хранилище Зам. нач. ОХИ Лубова Л. Г. на рабочем месте.

Отмечаем 60-летний юбилей Тамары Витальевны Соколковой.

Тамара Витальевна в цветах сирени.

Галина Сергеевна Сидоренко вручает юбилярше очередной букет.

С коллегами (Горбач А. А., Вешнякова Г. К., Куницын О. В. и Лубова Л. Г.).

Поздравляем с юбилеем!

Так в сентябре выглядит вход в наше учреждение. Слева — Федореева Н. В.

Свадьба Сергея Владимировича Паламаря, 7 октября 2011 г.

Молодоженов встречают А. П.Зорин и Л. Г. Лубова

Молодожены в цветах

Коллектив филиала поздравляет

Подарок дарит С. С. Грашовень

Л. Г. Лубова дарит подарок

Н. В. Федореева с внучкой Надюшкой желает счастья

Провожают.
Сергея Владимировича с невестой Олей окружают (слева направо): Зорин А. П., Поздеев А. И., Лубова Л. Г., Наумченко А. В., Сидоренко Г. С., Грашовень С. С., Огуля Е. Ф.,

Весна любви и осень природы.

Наступает Новый, 2012 год

Дед Мороз (Паламарь С. В.) и Снегурочка (Грашовень С. С.) пришли с мешком подарков.

И сразу же фото с Дедом Морозом (Беляева А. К. и Сидоренко Г. С.)

С Дедом Морозом хотят сфотографироваться и Лагоша Е. П., и Кравченко Л. И.

А вот М. А. Соколков, как настоящий мужчина, не забыл и Снегурочку.

В этот раз к нам на Новый год прибыли различные «чародеи», зверушки, драконы и даже Нечистая сила, в образе Бабы Яги. Чародеи Кравченко Л. И., Соколкова Е. М. (дочь Соколковых) и Соколкова Т. В.

Г. С. Сидоренко со зверушками (Розина Н. П., Беляева А. К. и Грашовень С. С.). Снежанна Сергеевна уже успела перевоплотиться из Снегурочки в лисичку.

Красавец заяц (Наумченко А. В.)



Удивительное дело, все грамотные! И заяц (Сидоренко Г. С.) с отчетом, и дракон (Лагоша Е. П.).

И даже Баба Яга (Федореева Н. В.) читать умеет.

Пока Дед Мороз со Снегурочкой поздравляли коллектив, заяц спер (приватизировал) подарки.

Но, похоже, Михаилу Федоровичу Грищенко все-таки что-то досталось.

А это фото всех зверушек (мишки, кошки, зайцы, лисицы и прочие звери) — Лубова Л. Г., Преснякова Л. С., Беляева А. К., Лагоша Е. П., Розина Н. А., Грашовень С. С. и Наумченко А. В.

Почти весь коллектив у праздничного стола. Присели: Куницын О. В., Екимов М.А,, Легконогов А. П., Поздеев А. И. и Наумченко А. В. Стоят в центре: Соколкова Т. В., КравченкоЛ.И., Лагоша Е. П., БеляеваА.К., Огуля Е. Ф., Орлова О. А., Пушкаренко В. И. Стоят по кругу: Зорин А. П., Федореев В. Н., Болдина Н. А., Федореева Н. В., Грашовень С. С., Сидоренко Г. С., Сидоренко В. В., Паламарь С. В. (в шапке Деда Мороза), Шабалина З. Ю., Лубова Л. Г., Пятова Е. Г., Стрелков В.

2012 год

В январе 2012 года ушел на пенсию заместитель руководителя филиала Михаил Александрович Соколков. Это был известный на Камчатке геолог, опытный и умелый организатор производства. Его несомненной заслугой в должности заместителя руководителя филиала была работа по ремонту здания, обустройству производственных помещений, их бытовому обслуживанию. Усилия и энергия М. А. Соколкова привели к появлению пристройки на входе к административному зданию, было построено дополнительное хранилище и гараж. Михаил Александрович пользовался заслуженным авторитетом в коллективе.

Проводы М. А. Соколкова. И пробка в потолок.

М. А. Соколков принимает от коллег приветственный адрес. Вручает Шабалина З. Ю..

Тоже от Орловой О. А.

Памятным подарком Михаил Александрович закрыл Легконогова А. П.

Напутствие коллегам. За спиной Легконогов А. П., рядом — Грищенко М. Ф.

После ухода М. А. Соколкова, на должность начальника Общего отдела был принят Савицкий Владимир Станиславович, много лет до этого пробботавший в различных геологических организациях (на снимке ниже, он в первом ряду крайний справа).

Празднуем День защитника Отечества, 23 февраля.

Мужчины филиала 23 февраля 2012 г.

Мужчины примеряют подарки

С.В. Паламарь с солдатиком из воздушных шаров.

День 8 марта

Музыкальное поздравление исполняет С. В. Паламарь (в центре).
Внимательно слушают: Поздеев А. И, Горбач А. А., Федореев В. Н., Екимов М. А. (за спиной Федореева), Стрелков В. С. (у стены), Легконогов А. П., Куницын О. В. и Грищенко М. Ф.

Женщины филиала слушают музыкальное поздравление (левая сторона).

Женщины воспринимают поздравление (правая сторона).

Красива всегда. Ольга Александровна Орлова.

Пушкаренко В. И., Глухова И. П., Савельева (Мозжерина) А. Ю. и Руссо К. И.

День Геолога.

Как всегда свой праздник мы встречаем в каком-нибудь доме отдыха в Паратунке, где можно пожарить шашлык и искупаться в бассейне.

Как всегда готовится шашлык. Паламарь С. В., Легконогов А. П.,Екимов М. А. и Савицкий В. С.

Поздравление руководителя филиала Федореева В. Н., рядом — Федореева Н. В.

Застолье

Хорошо стоим (Сидоренко В. В., Федореева Н. В. и Легконогов А. П.)
и сидим (Сидоренко Г. С., и Лубова Л. Г.).

После хорошего застолья, необходимо размяться. Проводим различные, почти спортивные, мероприятия.

Забег с теннисным шариком на ракетке. Г. С. Сидоренко опережает А. П.Зорина

Забег двоих в одном мешке. Екимов М. А. и Стрелков В. С. Мастер игры по настольному теннису без стола А. П. Зорин

Соревнования по переносу мандаринов на скорость. На старте В. В. Сидоренко и М. А. Екимов

Последний забег. Болельщики ликуют: Савицкий В. С., Легконогов А. П., Огуля Е. Ф.

Кто-то переносит мандарины, а кто-то зажженную свечу.

У этих другие заботы. Шабалина З. Ю. и Паламарь С. В. Но это точно не игра в шашки.

Купаются в бассейне
Наумченко А. В. и Кравченко

Позируют у бортика бассейна
Л. И. Старцева Е.П и Огуля Е. Ф.

Танцуют Беляева А. К. и Зорин А. П. Великолепная пара.

В июне 2012 года Камчатский филиал постигла трагедия. Скоропостижно скончался **Александр Павлович Зорин**. Это была тяжелая утрата для коллектива.



Александр Павлович Зорин
02.03.1951 – 03.06.2012

Ушел из жизни очень опытный, грамотный, разносторонний специалист. А. П. Зорин активно и плодотворно включился в работу по созданию информационной системы ФГУ, внедрению новейших технологий, техническому обновлению парка машин. Он не только планировал и организовывал выполнение планов, но и лично принимал участие в создании многих программных продуктов, баз данных, нормативных документов.

Активный сторонник системного и комплексного подхода к использованию информационных ресурсов, он неоднократно выступал на совещаниях, конференциях и в печати по этим вопросам, направлял в МПР России свои предложения и замечания по созданию концепции Единой информационно-аналитической системы в отрасли.

Кроме того, Александр Павлович был очень хорошим человеком, доброжелательным, внимательным, компанейским.

А жизнь продолжается. В июле сотрудники филиала отправились на Толмачевское озеро.

Но идти далеко и долго. Может быть, кто-нибудь подвезет? Надеются Лубова Л. Г. и Беляева А. К.

Видимо, машины не дождались, пошли пешком. Но Лубова Л. Г. не теряет надежды, ждет.

Конечно, лучше всех устроилась О. А.Орлова. На плечах мужа можно куда угодно ехать. Остальным хуже, но идут: Шабалина З. Ю., Сидоренко Г. С. и т.д.

З.Ю. Шабалина с дочкой Лизой у могучего дерева. А Беляева А. К. поддерживает это могучее дерево

З.Ю.Шабалина воды не боится. Беляева А. К. Сидоренко Г. С. и Лубова Л. Г. и Лубова позируют на берегу.

Амазонки на дереве (Орлова О. А.) и на фоне чудесного озера (Беляева А. К.)

Обычно в угол ставят, но Лубова Л. Г. села. Сидоренко Г. С. и Розина Н. А. резвятся в воде.

Походили, погуляли, искупались, можно и нужно подкрепиться. Глухова И. П., Федосенкова Л. П., Лубова Л. Г., Руссо К. И., Розина Н. А. Выше: Савицкий В. С. и Стрелков В. С.

И вот уже встречаем Новый 2013 год

Дед Мороз со Снегурочкой прибыли из Отдела первичной информации (ОПИ), в сопровождении охраны и дамы с красной сумочкой в «мерседесе»: А. А. Горбач, Каролина Руссо, Ольга Певцова и Л. И.Кравченко.

Новогодние поздравления зачитывают работники бухгалтерии и Общего отдела: Пушкаренко В. И., Сидоренко В. В., Шабалина З. Ю., Орлова О. А. и Скиба А. В.

А это уже работники ОХИ – Федореева Н. В., Лубова Л. Г., Грашовень С. С., Беляева А. К., Розина Н. А. и почему-то, с протестным лозунгом, Паламарь С. В.

Праздновать наступление Нового 2013 года к нам приехала делегация из одной дружественной страны,под названием Отдел учета и регистрации работ (ОУР)

Женская половина делегации —
Колайдо Ю. В. и Наумченко А. В.

и Мужская часть делегации —
Паламарь С. В. Куницын О. В.

Естественно, у наших сотрудников сразу же появилось громадное желание сделать селфи с заезжими знаменитостями. Первая — Орлова О. А.

Выяснилось, что мужчины филиала тоже не прочь сфотографироваться с чужестранками (Легконогов А. П.)

А дальше, как говориться, процесс пошел (Кравченко Л. И. и Лубова Л. Г.)

Не устоял и руководитель филиала Федореев В. Н.

И его супруга Надежда Васильевна.

Под «занавес», фотографировались все, кто желал.

Колайдо Юлия Валерьевна, инженер, Паламарь Сергей Владимирович, нач. ОУР, Куницын Олег Владимирович, зам. нач. ОУР, Наумченко Алла Владиславовна, ведущий инженер, декабрь 2012 г.

2013 год

День рождения Ольги Лобзиной (Верба) — 2 марта.

Праздничный тортик.

Свадьба Катюши Логоша (12 апреля 2013 г.).

Алеша и Катюша Старцевы.

У нас в филиале свадьба! Коллеги поддерживают свадебное платье невесты

Молодожены в сопровождении Н. В. Федореевой и С. С.Грашовень

Сотрудники филиала с молодоженами: Колайдо Ю. В., Орлова О. А., Лубова Л. Г., Федореева Н. В., Леша и Катюша Старцевы, Грашовень С. С., Беляева А. К., Сидоренко В. В., Огуля Е. Ф., Кравченко Л. И., Шабалина З. Ю., Наумченко А. В., Поздеев А. И.

Наумченко Алла Владиславовна, вулкан Толбачик, июль 2013 г.
(Так активно отдыхают наши сотрудники)

Сидят слева направо: Колайдо Юлия Валерьвна, Шевченко Мария Михайловна, Федореев Виталий Николаевич, Розина Надежда Андреева, Середа Анастасия Сергеевна, Слепцова Татьяна Олеговна, Беляева Анна Константиновна, Екимов Михаил Алексеевич., Поздеев Ананий Иванович. Стоят: Наумченко Алла Владиславовна, Легконогов Алексній Петрович, Федореева Надежда Васильевна, Скиба Александра Валерьевна (специалист ОК, секретарь), Орлова Ольга Александровна, Верба Ольга Ивановна, Огуля Елена Федоровна, Сидоренко Галина Сергеевна, Преснякова Лидия Степановна, Шаболина Зоя Юрьевна, Пушкаренко Валентина Ивановна, Последний ряд: Стрелков Виктор Сергеевич, Муха Вячеслав Сергеевич (программист), Грашовень Снежанна Сергеевна, Сидоренко Валерия Владимировна, Пятова Елена Григоьевна, Савицкий Владимир Станиславович (начальник общего отдела), октябрь 2013 г.

В ноябре 2013 года неожиданно ушел из жизни
Михаил Александрович Соколков

Михаил Александрович Соколков
07.11.1946 – 05.11.2013

И хотя он уже не работал, а находился на пенсии, в Камчатском филиале это событие восприняли с глубокой печалью. Михаил Александрович был далеко неординарной личностью. Он был довольно хорошо известен в геологических кругах Камчатки. В девяностые годы представлял геологическую службу и страны, и Камчатки, за рубежом, в Центральной Америке. Он был не только геологом — практиком, но имел склонность к научной работе, являясь автором ряда научных статей.

Что касается его работы в Камчатском филиале, то он стоял у истоков становления нашей организации. Благодаря его стараниям и организаторским способностям, помещения учреждения обустраивались, приобреталась необходимая мебель и оборудование, четко работал автотранспорт. Но он был и просто хорошим человеком, надежным, доброжелательным, общительным, с хорошим чувством юмора.

В канун Нового, 2014 года, Камчатский филиал захватили пираты с пиратского корабля под названием «ОПиА». К счастью, ужасные на вид пираты оказались не такими страшными, как казались.

Возбужденные и сильно вооруженные пираты Огуля Е. Ф., Верба О. И., Слепцова Т. О. под предводительством Сидоренко Г. С.

Что-то заинтересованно рассматривают.

И даже читают.

Выносят вердикт.

2014 год

4 апреля 2014 г., в канун праздника Дня Геолога и в 65-летнюю годовщину геологической службы Камчатки, в Камчатском филиале ФБУ «ТФГИ по Дальневосточному федеральному округу» состоялось торжественное событие — открытие стенда «Ветераны геологической службы Камчатки», на котором размещены фотографии и краткие сведения о трудовых достижениях работников ТФГИ, как работающих в настоящее время, так и тех, чей трудовой путь уже завершен.

Почетное звание «Ветеран труда «Камчатгеологии» для работников геологической отрасли на Камчатке было установлено сорок лет назад, в 1974 году, в связи с 25-летием создания территориальной геологической организации совместным постановлением администрации Камчатского территориального геологического управления и группового комитета профсоюза. Согласно Положению, Почетное звание присваивалось передовикам производства, наставникам молодежи, ведущим активную общественную работу и имеющим трудовой стаж работы в геологической отрасли не менее 20 календарных лет, в том числе на Камчатке не менее 15 лет. Присвоение Почетного звания рассматривалось как высокая оценка и общественное признание трудовых заслуг работника, как большое поощрение, стимулирующее высокопроизводительный труд. Присвоение Почетного звания производилось в торжественной обстановке накануне очередного Дня Геолога и сопровождалось награждением Почетной грамотой, дипломом (удостоверением) ветерана труда и ценным подарком и (или) денежной премией. Запись о присвоении Почетного звания вносилась в трудовую книжку работника.

В марте 1999 г. территориальным органом управления фондом недр — Комитетом по природным ресурсам по Камчатской области и Корякскому автономному округу Министерства природных ресурсов Российской федерации было утверждено Положение о «Ветеране геологической службы Камчатки». Новое звание приравнивалось по статусу к прежнему званию «Ветеран труда Камчатгеологии», но Положение о нем значительно расширяло ведомственную принадлежность и организационную форму собственности. К этому времени помимо ФГУП «Камчатгеология» появилась масса горно-геологических организаций других форм собственности (ТОО, ООО, ОАО). Однако, основные требования к соискателям почетного звания остались прежними: высокие показатели в труде и стаж работы в отрасли 20 лет.

За прошедшие 55 лет звание «Ветеран труда Камчатгеологии» и «Ветеран геологической службы Камчатки» получили многие сотни работников отрасли. Уже через пять лет их стало более 200. В рукописной работе бывшего начальника отдела кадров КТГУ Петра Антоновича Головина «Об истории развития геологоразведочных работ на Камчатке» (1979 г.) упоминаются некоторые фамилии первых Ветеранов труда: техник Шапран Нина Михайловна, ст. геолог Коваль Павел Андреевич, ст. техник-геолог Пресич Григорий Саввич, минералог Кугашова Анна Ивановна, начальник партии Абдрахимов Забих Абдулхакович, строитель Ломаченко Александр Михайлович, буровой мастер Пружина Николай Григорьевич, ст. геолог Горяев Михаил Иванович. К сожалению, отыскать сейчас поименные списки всех Ветеранов труда не представляется возможным.

Открывая стенд, руководитель Камчатского филиала ТФГИ В.Н. Федореев осветил роль геологов в создании МСБ страны и Камчатского края, в частности. Ниже приводим его выступление.

«За последние годы состав Камчатского ТФГИ значительно изменился. В него влились новые сотрудники, не знакомые ни с историей геологической службы Камчатки, ни с историей Камчатского филиала (ранее ТГФ).

В преддверии нашего профессионального праздника — Дня Геолога мне бы хотелось немного осветить роль геологов в экономике страны и Камчатки, в частности.

Говоря о профессии «геолог», я имею в виду весь спектр профессий нашей отрасли. Это и собственно геологи (съемщики, поисковики, разведчики — горные инженеры), это и геофизики, гидрогеологи, топографы, буровики, рабочие разных профессий, бухгалтеры, экономисты, снабженцы и т.д., то есть все те, кто посвятил свою жизнь работе в геологической отрасли.

И первым примером может послужить **Валентина Ивановна Пушкаренко***, начавшая свою трудовую деятельность в 1960 году, после окончания техникума, счетоводом, бухгалтером в Ухтинской ГРЭ (Пермский край). С июля 1967 года Валентина Ивановна трудится на Камчатке. Сначала в Южно-Камчатской ГРЭ, затем на севере, гл. бухгалтером в Пенжинской и в Олюторской ГРЭ, затем в ГСЭ, в дальнейшем — в ГГП «Камчатгеология», в Камчатгеолкоме, а с 2000 года — в нашем учреждении. Общий трудовой стаж Валентины Ивановны составляет более 50 лет, в т.ч. на Камчатке — 47. Количество поощрений трудно перечислить: денежные премии, благодарности, Почетные грамоты, ведомственные знаки отличия. В 1985 г. она награждена теперь уже ставшей раритетом медалью «Ветеран труда СССР».*

Говоря о геологах-профессионалах, я хочу обратить ваше внимание на то, что когда-то окруженный романтикой тяжелый, но почетный труд геологов теперь стал не престижным, более того, не оценен по достоинству. В этой связи, неплохо бы освежить в памяти то, что наша страна и в советские годы, и позднее, жила, живет сейчас и еще долгие годы будет жить за счет МСБ, созданной геологами. По официальным данным более половины бюджета страны складывается из средств от продажи нефти, газа, минеральных удобрений, золота, платины, алмазов, цветных металлов. Нам, геологам, не в чем себя упрекнуть. Мы для страны сделали много больше, чем любая другая профессиональная группа работников.

Если перейти к работам на Камчатке, то их результаты можно увидеть не только в нашем геологическом музее. Кстати, тем, кто там еще не был, советую побывать. Александр Афанасьевич Горбач с удовольствием и присущим ему умением поделится с вами своими знаниями по геологии региона, истории геологической службы, краеведению.

Так вот, в геологическом музее есть подборка геологических карт, на которых отражена геологическая обстановка на Камчатке по мере ее изучения. Ранее считалось, что Камчатка — страна молодого вулканизма, и никаких рудных полезных ископаемых здесь быть не должно. В соответствии с этим, на геологических картах тех лет практически вся территория региона была окрашена в зеленый цвет, цвет современных базальтов. По мере геологического изучения этот цвет стал уступать место другим цветам, желтым, синим, красным и др., соответствующим другим группам пород, как по составу, так и по возрасту. В середине 50-х, начале 60-х годов вдруг выяснилось, что на Камчатке есть ртуть, олово, золото, уголь, сера и масса строительных материалов, из которых к концу XX-го столетия были построены города и поселки, дороги, взлетно-посадочные полосы аэропортов. Практически вблизи каждого поселения на севере Камчатки были выявлены месторождения каменных и бурых углей. Другое дело, что не все они сейчас отрабатываются, но это уже зависит не от геологов. В начале 90-х годов на севере Камчатки были обнаружены уникальные россыпи платины. Только отработанные запасы их составили более 50 т. Уже сейчас на Камчатке действуют несколько ГОКов по добыче золота и серебра, а по прогнозной оценке ресурсов этих полезных ископаемых Камчатка входит в число 3-х крупнейших золоторудных провинций страны. Как вам известно, разведанным камчатскими геологами газом обеспечены наши ТЭЦ и котельные. Я не стану здесь говорить об уникальных запасах минеральных, термальных, а главное, пресных питьевых подземных вод. В ближайшие годы питьевая вода будет цениться на вес золота.

О достижения геологов в нашем крае можно говорить бесконечно долго. Но самое важное в том, что в этом зале присутствуют люди, которые наряду с другими и создавали все это геологическое изобилие. Это не какие-то мифические герои, это работающие рядом с вами люди.

Начну с **Любови Ивановны Кравченко**, *Отличника разведки недр, Почетного разведчике недр, принимавшей участие в разведке Сергеевского золоторудного месторождения, поисках россыпей и рудопроявлений многих полезных ископаемых, составившей несколько листов Государственной геологической карты СССР масштаба 1:200 000. На мой взгляд, составление листа ГГК СССР – это, по сути дела, кандидатская диссертация. Теперешние бакалавры и магистры могут отдыхать. Общий камчатский трудовой стаж Любови Ивановны в сентябре этого года составит ровно 40 лет.*

Ананий Иванович Поздеев, *Отличник разведки недр, кандидат геолого-минералогических наук, награжден орденом Трудового Красного Знамени СССР, медалями «Ветеран труда СССР» и «За заслуги в разведке недр», многочисленными Почетными грамотами и ведомственными знаками. Он автор и соавтор многих десятков геологических отчетов, по результатам которых выявлены многочисленные рудопроявления, некоторые из них имеют статус месторождений. Ананий Иванович не только автор двух изданных листов Государственной геологической карты СССР масштаба 1:200 000, но и редактор многих других. Общий трудовой стаж Анания Ивановича более 55 лет.*

Галина Сергеевна Сидоренко, *Отличник разведки недр, на счету которой отчеты по геологической съемке и поискам, в результате которых выявлены россыпь золота и различные рудопроявления. Более 2-х десятков лет Галина Сергеевна трудится в геологическом фонде, передает свой богатый опыт молодежи. Ее общий трудовой стаж 37 лет.*

Нельзя не сказать несколько слов об **Александре Афанасьевиче Горбаче**, *Отличнике разведки недр, у которого за плечами не только полевые сезоны, но и, что не менее важно, громадная просветительская работа по пропаганде геологических знаний и краеведению. Нужно обладать хорошими знаниями по геологии, а главное, быть энтузиастом своего дела, чтобы так увлеченно и интересно рассказывать о геологии, истории края, причем не только взрослым или специалистам, но и детишкам разного возраста. Общий трудовой стаж Александра Афанасьевича 39 лет.*

Тихо и незаметно трудится в ОУР **Олег Владимирович Куницын**, *Отличник разведки недр, кстати, не геолог, а гидрогеолог. Он принимал участие в изучении и поисках подземных вод Камчатки, работая в Гидрогеологической экспедиции. Автор и соавтор нескольких отчетов по подземным водам. Общий трудовой стаж Олега Владимировича более 30 лет.*

Самый молодой ветеран геологической службы Камчатки — **Алла Владиславовна Наумченко.** *Это звание ей присвоено перед самым праздником. Алла Владиславовна почти 17 лет проработала на севере Камчатки в должности техника-геофизика и техника-геолога. С мая 2010 года трудится в нашем учреждении. Среди прочих поощрений Аллы Владиславовны благодарность Министра РФ.*

В нашем филиале есть работники, не имеющие специального геологического образования, но от этого их труд не потерял своей значимости. **Людмила Георгиевна Лубова**, *начала работать ученицей в машбюро ГСЭ в 1966 году. Два года работала в фондах ГСЭ, В 1969 году была переведена техником в ТГФ. Первого февраля этого года исполнилось 45 лет работы Людмилы Георгиевны только в нашем геологическом фонде. Это старейший работник учреждения. Она не только знает, как принять и выдать геологический отчет, она помнит некоторые из них по номерам, авторам и даже по внешнему виду, а также где они находятся. Среди массы поощрений Людмилы Георгиевны есть и медаль «Ветеран труда СССР».*

Лидия Степановна Преснякова *большую часть своей трудовой деятельности посвятила охране государственной тайны (1969–1970 гг., и с 1980 г. по н/в). Это сложная, порой неблагодарная работа, но, как и все, что связано с геологией, она необходима. Почти 10 лет Лидия Степановна трудилась в геологическом фонде. Ее общий трудовой стаж в системе геологической службы Камчатки, отмеченный многочисленными поощрениями и медалью «Ветеран труда СССР», составляет почти 48 лет.*

Надежда Васильевна Федореева, *с легкой руки Федора Григорьевича Андриевского (первооткрывателя первой на Камчатке россыпи золота, чей портрет вы можете увидеть на стенде в коридоре филиала), с 1967 года работает в камчатской геологии. У нее за плечами около десятка полевых сезонов, где она трудилась техником-минералогом, затем работала в спецчасти и в фондах экспедиции и объединения. С 2002 года она трудится в нашем учреждении. Среди многочисленных поощрений Надежды Васильевны есть медаль «Ветеран труда СССР». Ее трудовой стаж в системе геологической службы составляет 47 лет.*

Нельзя не сказать несколько слов о наших бывших коллегах, как ушедших на пенсию, так и, к сожалению, из жизни.

Александр Павлович Зорин, *Отличник разведки недр, заместитель руководителя — гл. инженер Камчатского филиала, один из первооткрывателей Тымлатского золоторудного поля и многих рудопроявлений, автор и соавтор многих отчетов по геологической съемке и поискам полезных ископаемых. Александр Павлович внес значительный вклад в создание и развитие МСБ региона и информационной системы учреждения. Он проработал в камчатской геологии почти 40 лет (с июля 1972 г.). Его безвременный уход из жизни (03.06.2012 г.) — громадная потеря для нас.*

Михаил Александрович Соколков, *Отличник разведки недр, заместитель руководителя Камчатского филиала, один из первооткрывателей Мутновского золото-полиметаллического месторождения, а также многочисленных рудопроявлений, в том числе и в черносланцевой формации, которые еще ждут своего часа. Михаил Александрович работал не только на Камчатке, но и представлял российскую геологию в странах Латинской Америки. Что касается работы в филиале, то внешний вид нашего здания, его внутреннее обустройство — все это дело рук Михаила Александровича. Начал работать на Камчатке в 1968 г. Ушел из жизни в ноябре 2013 г.*

Тамара Витальевна Соколкова, *ныне пенсионерка, до выхода на пенсию в 2012 году, трудилась в нашем учреждении в должности инженера 1 категории в ОПИ. .А до этого работала в Геологосъемочной экспедиции техником-геологом, геологом, инженером-минералогом с 1970 по 2002 год. Награждена медалью «Ветеран труда СССР».*

Галина Константиновна Вешнякова, *ушла на пенсию их нашего учреждения в конце 2011 года. До этого трудилась и в нашем филиале (с 2003 г.), и в системе камчатской геологии в должности техника-геолога (с 1966 года). Награждена Почетной грамотой Минприроды РФ.*

Фотографии всех перечисленных работников размещены на стенде «Ветераны геологической службы Камчатки» в нашем читальном зале.

В завершение хочу сказать еще вот о чем. Наша организация уникальная в своем роде. Это не архив, как многие думают, не контора по выдаче отчетов и справок. Это хранилище знаний (информации), полученных геологами за многие десятилетия в результате тяжелейшего труда, порой с риском для жизни, а иногда и ценой жизни. Эти сведения никогда не потеряют своей ценности. Их будут постоянно интерпретировать, получая все новую и новую информацию. Поэтому я хочу пожелать нашим молодым коллегам бережно хранить память о тех, кто создавал для страны МСБ, чтить наших ветеранов и гордиться тем, что вы работаете в нашем учреждении. В декабре этого года исполнится 15 лет ТФГИ. Это будет наш маленький юбилей. Давайте встретим его достойно».

Ветераны геологической службы Камчатки

Камчатский филиал ФБУ «ТФГИ по ДВФО»

Вешнякова Галина Константиновна
Пенсионерка с 1999 года
Техник I категории
Ветеран труда
Награждена Почетной грамотой Минприроды РФ
Трудовой стаж с 1968 года

Горбач Александр Афонасьевич
Ведущий инженер
Отличник разведки недр
Ветеран труда
Трудовой стаж с 1975 года

Зорин Александр Павлович
(02.03.1951- 03.06.2012)
Заместитель руководителя - главный инженер
Отличник разведки недр
Ветеран труда

Кравченко Любовь Ивановна
Начальник отдела
Отличник разведки недр
Почетный разведчик недр
Ветеран труда
Трудовой стаж с 1971 года

Хупцюк Олег Владимирович
Заместитель начальника отдела
Отличник разведки недр
Ветеран труда
Трудовой стаж с 1976 года

Лубова Людмила Георгиевна
Заместитель начальника отдела
Ветеран труда
Награждена медалью «Ветеран труда СССР»
Трудовой стаж с 1966 года

Видяченко Алла Владиславовна
Начальник отдела
Трудовой стаж с 1986 года

Преснякова Лидия Степановна
Ведущий инженер
Ветеран труда
Награждена медалью «Ветеран труда СССР»
Трудовой стаж с 1966 года

Позднев Аланий Иванович
Ведущий инженер, кандидат т.м.н.
Отличник разведки недр
Награжден орденом Трудового Красного Знамени, медалью «За заслуги в разведке недр»
Ветеран труда
Трудовой стаж с 1958 года

Прикащенко Валентина Ивановна
Главный бухгалтер
Ветеран труда
Награждена медалью «Ветеран труда СССР»
Трудовой стаж с 1980 года

Сидоренко Галина Сергеевна
Начальник отдела
Отличник разведки недр
Ветеран труда
Трудовой стаж с 1977 года

Соколов Михаил Александрович
(07.11.1946 - 05.11.2013)
Заместитель руководителя
Отличник разведки недр
Ветеран труда

Соколова Тамара Витальевна
Пенсионерка с 2012 года
Инженер I категории
Ветеран труда
Награждена медалью «Ветеран труда СССР»
Трудовой стаж с 1969 года

Федорцев Виталий Николаевич
Руководитель филиала
Почетный разведчик недр
Ветеран труда
Награжден медалями «Ветеран труда СССР», «За заслуги в разведке недр»
Трудовой стаж с 1961 года

Федорова Надежда Васильевна
Техник I категории
Ветеран Труда
Награждена медалью «Ветеран труда СССР»
Трудовой стаж с 1967 года

ПОЧЕТНЫЕ НАГРАДЫ ВЕТЕРАНОВ

Медаль «Ветеран труда СССР»

Медаль «За заслуги в разведке недр СССР»

Знак «Отличник разведки недр СССР»

Знак «Почетный разведчик недр» (РФ)

Знак «Отличник разведки недр» (РФ)

апрель 2014 г.

Ганеева С. П. на берегу оз. Толмачева, вдали — Лубова Л. Г.

Паламарь С. В. у Толмачевской ГЭС.

2015 год

Ко Дню Геолога на Камчатке приурочили показ художественного фильма о геологах — «Территория». Многим геологам вручили красочные пригласительные билеты.

Когда мы пришли в кинотеатр, то обнаружили там достаточно много военных моряков. Как нам потом рассказали, В. В.Путин дал указание об обязательном просмотре фильма военнослужащими. В тот день на Камчатку специально для просмотра фильма прилетел командующий Тихоокеанским флотом с большой группой адмиралов и офицеров.

Первоначально, фильм вызвал среди нас, геологов, недоумение и, я бы сказал, отторжение. Для большинства геологов книга Олега Куваева «Территория» — это гимн нашей профессии. Многие из нас еще помнили незаслуженно забытый одноименный фильм 1978 г. с Донатасом Банионисом в роли Чинкова. Автором сценария того фильма был сам О. Куваев. Естественно, что тогдашние герои фильма, их одежда, места съемок, были значительно ближе к реальности.

Сейчас мы, как профессионалы, не могли понять, как можно искать золото среди базальтов. Помимо этих очевидных «ляпов» были и отдельные сцены, которых просто не могло быть ни в сценарии О. Куваева, ни в реальности.

И только значительно позже я и, надеюсь, многие другие геологи, понял, что фильм нес совершенно иную идею — идею патриотизма, любви к стране, к своим коллегам и выполняемой работе. И если первый фильм (1978 г.) просто отражал действительность, то этот воспевал героизм людей — патриотов севера. Просто изумительные пейзажи дикой природы, среди которой люди жили, работали и побеждали. И тогда мне стало понятно, с чем было связано решение В. В. Путина показать этот фильм всем военнослужащими. Тем более, что создателем фильма была компания «Андреевский флаг». Это не важно, что там, где искали и нашли золото в фильме, его в принципе не должно было быть. Это могли понять только специалисты. Для большинства же людей этот фильм показывал героическую, полную жертвенности, историю освоения неизведанных территорий страны. Впрочем, это мое личное мнение, вполне возможно, что его разделяют далеко не все.

Заслуженный геолог РФ Борис Иванович Сляднев, начальник управления «Камчатнедра» Василий Афанасьевич Данюх и руководитель Камчатского филиала Федореев Виталий Николаевич.

Геофизик, к.г-м.н. Сидоров Михаил Дмитриевич, геолог Сапожникова Лариса Петровна, техник-геолог Муромская Надежда Ивановна, геолог Козовая Тамара Васильевна, геолог Паламарь Сергей Владимирович с пригласительными билетами.

Работники Камчатского филиала: Огуля Елена Федоровна, Сидоренко Галина Сергеевна, Федореева Надежда Васильевна и геолог Сидоренко Владимир Иванович.

В зрительном зале

17 апреля 2015 года после продолжительной болезни скончался **Ананий Иванович Поздеев**, ветеран труда, ветеран геологической службы Камчатки.

Поздеев Ананий Иванович
08.01.1936 – 17.04.2015

Закончив в 1958 году Свердловский горный институт, он несколько лет работал в Хабаровском крае и на Сахалине. Однако, все последующие годы (с 1961 г.) А. И. Поздеев трудился на Камчатке. С начала геологом, а с 1962 г. начальником геологосъемочных партий в Пенжинской комплексной и в Северо-Камчатской геологоразведочных экспедициях. В 1970г он был переведен в Елизовскую геофизическую экспедицию Камчатского ТГУ старшим геологом, в 1973 г. — в Геологосъемочную экспедицию начальником тематической группы, затем — геологосъемочной партии. В 1980 г. стал старшим геологом Камчатского ПГО, а затем и ведущим геологом объединения, впоследствии Комитета по природным ресурсам Камчатской области и Корякского автономного округа.

С 2000 г. работал ведущим специалистом ФГУ «ТФИ по Камчатской области и Корякскому АО» (ранее ФГУ «КамТФГИ»).

Опытный специалист производства А. И. Поздеев много и успешно занимался научной деятельностью. В 1981 г. он защитил диссертацию на степень кандидата геолого-минералогических наук. Он автор и составитель десятков геологических отчётов, более сотни научных статей, монографий, в том числе обзоров по минерально-сырьевой базе административных районов Камчатского края.

В 2006 году он избран Советником Российской академии естественных наук.

За активную трудовую деятельность Ананий Иванович награждён орденом Трудового Красного знамени, медалью СССР «Ветеран Труда», ведомственной медалью «За заслуги в разведке недр» (МинГео СССР), знаком «Отличник разведки недр» (МинГео СССР), многочисленными Почетными грамотами.

Елене Федоровне Огуля 60 лет (в центре), 14.05.2015 г.

Бывшие и действующие сотрудники Камчатского ТГФ: Сидоренко Галина Сергеевна (в ТГФ с 1992 г.), Лубова Людмила Георгиевна (в ТГФ с 1969 г.), Федореева Надежда .Васильевна (2002 г.), Карепина Галина Павловна (в ТГФ с 1980 г. по 1999 г.), Преснякова Лидия Степановна (в ТГФ с 1971г.), Федореев Виталий .Николаевич (с 1986 г.)., май 2015 г.

В сентябре 2015 г. Камчатский филиал проводил совещание на тему «Вопросы функционирования системы фондов геологической информации в Уральском, Сибирском и Дальневосточном федеральных округах». Совещание проводилось под эгидой Роснедра и активном участии Росгеолфонда. На Камчатку приехали представители не только указанных в повестке округов, но также из отраслевых институтов, фондов других регионов. Естественно, желание побывать на Камчатке было у многих.

Нужно отдать должное работникам Камчатского филиала, они четко и слаженно провели всю подготовительную работу: встретили гостей, разместили по гостиницам, организовали многочисленные экскурсии. Для проведения совещания мы арендовали зал в Камчатской краевой библиотеке. Жили участники совещание почти рядом, в гостинице Петропавловск. Каждый участник совещания получил специально изготовленную папочку (см. фото) с документами, камчатский сувенир (небольшая вулканическая бомбочка на подставке из обсидиана). Мы также раздали много книг о камчатских геологах («Геологическими маршрутами Камчатки», 1–3 тома, «Каждый геолог поэт», различные номера журнала «Горный вестник Камчатки»).

В зале совещения, СидоренкоГ.С. и Наумченко А. В.

На совещании было прочитано или проведена презентации свыше двух десятков докладов по различной фондовой тематике.

Конечно, самыми запоминающимися для гостей были поездки на Мутновку («Малая Долина Гейзеров»), на берег Тихого океана (Халактырский пляж), на термальные источники. Кто-то (за свой счет и по своей инициативе) слетал в Долину Гейзеров и на оз. Курильское, кто-то сплавился по реке Быстрой на лодке.

Судя по отзывам участников, руководства и ФБУ «ТФГИ по ДВФО», и Росгеолфонда, с задачей мы справились успешно. По впечатлению В. А. Горбова, это было лучшее мероприятие такого рода из всех, на которых он был. Возможно, это субъективное высказывание, но все равно, приятно.

В конце 2015 года в целях оптимизации деятельности филиала, согласно приказу руководителя филиала № 98 от 09.11.2015 г., была проведена реорганизация структуры учреждения. В результате чего были объединены: отдел подготовки и анализа информации (**ОПиА**) и отдел учета работ и разрешительной документации на недропользование (**ОУР**) в отдел недропользования и кадастра (**ОНиК**); отдел учета и хранения информации (**ОХИ**) и отдел учета и хранения первичной информации (**ОПИ**) в отдел геологической изученности и хранения информации (**ОГИХ**). Были упразднены: отдел компьютерных технологий и ГИС (**ОКТ**) и финансово-экономический отдел (ФЭО).

Такие внутренние изменения не могли пойти мимо внимания коллектива филиала, что выразилось в «революционной» постановке на День предприятия, 01.12. 2015 г.

К «революционной» массовке (Огуля Е. Ф., Наумченко А. В. и Беляева А. К.) примкнул и Ш. Ш.Ганеев.

Граждане!

Сегодня рушится тысячелетнее «Прежде»,
Сегодня пересматривается миров основа.
Сегодня до последней пуговицы в одежде
Жизнь переделываем снова!
Граждане!
Это первый день рабочего потопа.
Пролетарии всех отделов! Объединяйтесь!
Долой ОКэТэ, ОбэЗэ, ОУР!
Да здравствуют отделы реорганизаций!
Перемены содрогают прежние устои!
Всем по столам с компьютером, братья!
Мы все на земле солдаты одной,
Архив созидающей рати.
У юных сотрудников фонда!
Сияньем радужным социализм
Живет в стенах Камчатгеолфонда!

Со всех необъятных Камчатских нив,
С первого дня фонда рождения
Стеклись мы, наскоро оперенья переменив,
И засели в родное учрежденье.
Давайте, товарищи, шагать в ногу!
Смотреть на жизнь без очков и шор.
Работы у нас всегда много!
16 лет — это наш срок!
Рисуем месторождения с запасами!
Отчеты по ГОСТу принять готовы!
Сегодня революция массами
На баррикадах производства!
Энтузиазм, разрастайся и длись.

В. Маяковский и А. Наумченко, 2015 г.

2016 год

Михаил Федорович Грищенко с «хоккеистом».

От снеговика до весеннего субботника время пролетает незаметно. И вот все дружно вышли на уборку территории.

Ганеев Ш.Ш, Федореев В. Н., Екимов М. А., Федореева Н. В.и Лубова Л. Г.

Уже видна чистота. Шевченко М.М,, Легконогов А. П. и Наумченко А. В.

Смотреть сверху на работающих всегда приятнее. Шабалина З.Ю и Розина Н. А.

И от улыбок девичьих вся улица светла. Слепцова Т. О. и Сидоренко В,В.

А это мы уже в бассейне в День Геолога.

Стрелков В. С., Екимов М. А., Сидоренко Г. С., Сидоренко В. И., Огуля Е. Ф. и Кравченко Л. И.

Эффектный удар Сидоренко Г. С.

Федореев В. Н. с внучкой Надюшкой.

День рождения Грашовень Снежанны Сергеевны.
(Ну, а если 45, баба ягодка опять.)

В пионерской линейке выстроились: Огуля Е. Ф., Старцева Е. П., Слепцова Т. О., Беляева А. К., Науменко Е. В. и еще многие. М. Ф. Грищенко зачитывает поздравление.

А затем вручает.

М. М. Шевченко дарит плакат с фотографиями, который демонстрирует Снежанна Сергеевна

И такую красоту есть?

В ноябре свой 75-летний юбилей отметил Федореев Виталий Николаевич.

С юбилейной медалью от коллег Камчатского филиала.

В кругу друзей (Орлов Александр Алексеевич и Сидоренко Владимир Иванович).

2017 год

В день защитника Отечества Мы провожали на пенсию Ветерана геологической службы Камчатки и Ветерана ТГФ Преснякову Лидию Степановну.

Сначала женщины филиала поздравили мужчин...

Которые дружно аплодировали.

Вручили Лидии Степановне цветы и трудовую книжку

Грустно прощаться с коллегами

Отмечаем 70-летний юбилей Надежды Васильевны Федореевой.

Кривенко Н. П., Беляева А. К., Ганеев Ш. Ш., Титова Т. Ф., Лубова Л. Г., Федореев В. Н., Федореева Н. В., Нечитайло Т. Н., Розина Н. А., Слепцова Т. О., Шевченко М. М., Огуля Е. Ф., Шабалина З. Ю., Орлова О. А.

Надежда Васильевна у доски с фотомонтажом, посвященным юбилярше.

С цветами и тортом

Сотрудники Камчатского филиала умеют хорошо работать, хорошо отдыхать и также хорошо проводить праздники. Примером может послужить сценарий празднования Дня 8-е марта 2017 г.

Сценарий проведения празднования дня 8 марта 2017 г.

Мужчины становятся у стола перед телевизором

Женщины — напротив, за столом с угощениями

Сзади (или перед) мужчинами 3 деревянных стула

Федореев В. Н.:

Уважаемые дорогие наши женщины!

Вы видите, сколь не равны наши составы по численности. Естественно, мы не в состоянии обеспечить тот уровень поздравлений, который вы продемонстрировали нам на 23- е февраля.

Тем не менее, находясь в жестком цейтноте, мы решили хоть что-то сделать для вас. Мы подумали, что каждая женщина, начиная с детского возраста, хотела или мечтала стать моделью и демонстрировать супермодную одежду. Мы решили воплотить ваши несостоявшиеся мечты в жизнь. Своим приказом я срочно организовал при Камчатском филиале Экспериментально-показательный Дом женской модельной одежды (Дом моделей). Опытные специалисты Дома (модельеры, стилисты, дизайнеры и т.д.) смогли в кратчайшие сроки разработать великолепные, ну просто изумительные, на мой взгляд, образцы самой модной женской одежды. Внесите, пожалуйста. (Легконогов А. П. и Ющик А. Н. выходят из строя и заносят ящик с надписью «Мода «Весна 2017»). Накануне вашего замечательного праздника творческий коллектив Дома моделей решил организовать defile, а по-русски говоря, показ женской моды «Весна 2017». В показе моделей, по согласованию с Администрацией Дома моделей, будет задействован весь женский состав Камчатского филиала. Показ мод будет оценивать очень строгое и высокопрофессиональное жюри.

Где жюри? Почему не на месте? (Легконогов А. П., Горбач А. А., в центре, и Грищенко М. Ф. усаживаются на стулья в вальяжной позе, перекинув ногу за ногу. Галстуки-бабочки!)

По сценарию, показ мод будет организован очень демократично. Каждая из участниц, будет вызвана мною по алфавиту, чтобы вы все сразу не ринулись как в Глорию-джинс, получит у меня модную одежду и продефилирует в ней. По результатам показа, оцененным, как я уже сказал, весьма высокопрофессиональным жюри, каждая участница получит Сертификат участницы defile на память (я думаю, это будет самый дорогой и приятный для вас документ), памятный подарок и цветы .

Чтобы в дальнейшем не терять вашего драгоценного времени, я зачитаю текст Сертификата (читает).

Сертификат является документом строгой отчетности, копирование и подделка которого караются по Закону.

И так, можно приступать к мероприятию. Но...

Но, как вы знаете, в нашей стране многое делается поспешно, не до конца продуманно, как говориться, через «Ж...», простите, выражусь деликатнее — «задом наперед». Примером тому, может служить Закон о Дальневосточном гектаре.

К сожалению, в связи с недостатком времени, эта напасть не миновала и наш Экспериментальный Дом моделей. Поэтому уже озвученный сценарий пришлось срочно переиграть: вы **сначала** получите памятный подарок, цветы и Сертификат участницы, а **уже затем** выступите в качестве фотомоделей, демонстрируя вашу одежду на зависть и восхищение остальным вашим коллегам..

Экспериментально-показательный
Дом женской модельной одежды
при Камчатском филиале ФБУ "ТФГИ по Дальневосточному федеральному округу"

Мода весны 2017

новейшие образцы женской одежды демонстрируют профессиональные фотомодели

Автор идеи и сценария, продюсер Федореев В.Н.
Генеральный директор организации проекта Сидоренко Р.В.
Самый главный фотодизайнер Кваша В.В.
Не менее главный фотомодельер Ганеев Ш.Ш.
Такой же главный фотохудожник Екимов М.А.
Транспорт и доставка Легконогов А.П., Ющик А.Н.
Сервисные услуги Грищенко М.Ф.
Строгий взгляд со стороны Горбач А.А.

Made in Kamchatka
Копирование и подделка преследуются по закону "Об авторском праве"

Петропавловск-Камчатский
2017

Жюри может расслабиться и вынести стулья.
На подиум вызывается:
1. Анна Константиновна Беляева
(Кваша В. В. вручает ей цветок, Грищенко М. Ф. подарок, Федореев В. Н. — сертификат. Беляева А. К. показывает всем сертификат и возвращается на свое место.)

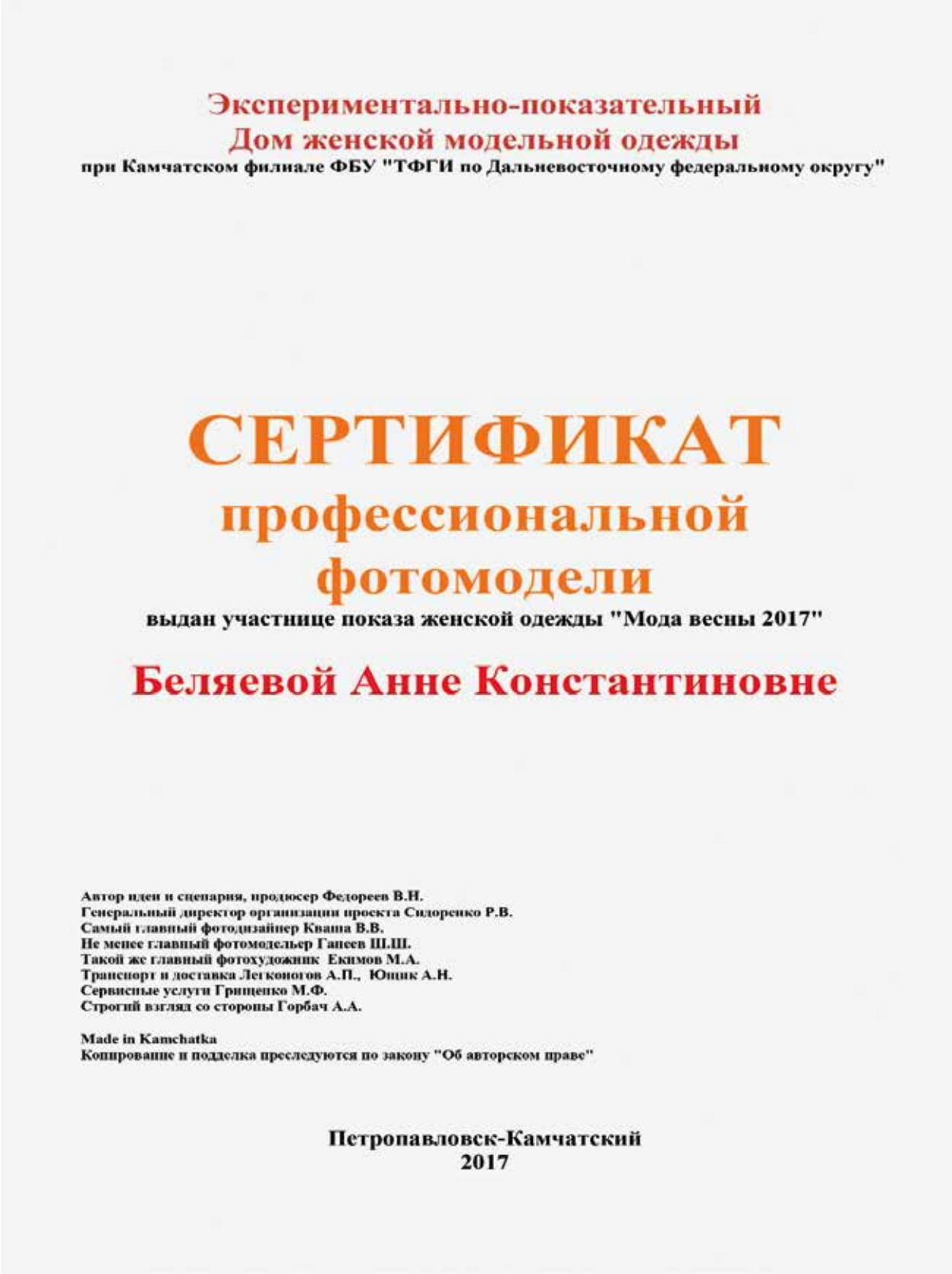

Экспериментально-показательный
Дом женской модельной одежды
при Камчатском филиале ФБУ "ТФГИ по Дальневосточному федеральному округу"

СЕРТИФИКАТ
профессиональной
фотомодели
выдан участнице показа женской одежды "Мода весны 2017"

Беляевой Анне Константиновне

Автор идеи и сценария, продюсер Федореев В.Н.
Генеральный директор организации проекта Сидоренко Р.В.
Самый главный фотодизайнер Кваша В.В.
Не менее главный фотомодельер Гапеев Ш.Ш.
Такой же главный фотохудожник Екимов М.А.
Транспорт и доставка Легконогов А.П., Ющик А.Н.
Сервисные услуги Грищенко М.Ф.
Строгий взгляд со стороны Горбач А.А.

Made in Kamchatka
Копирование и подделка преследуются по закону "Об авторском праве"

Петропавловск-Камчатский
2017

Далее вызываются все по алфавиту.
2. Грашовень Снежанна Сергеевна
3. Колайдо Юлия Валерьевна
4. Кравченко Любовь Ивановна
5. Кривенко Надежда Петровна
6. Лобзина Ольга Ивановна
7.Лубова Людмила Георгиевна
8. Науменко Екатерина Валерьевна
9. Наумченко Алла Владиславовна
10. Нечитайло Татьяна Николаевна
11.Огуля Елена Федоровна
12. Орлова Ольга Александровна
13. Пивцова Ольга Владимировна
14. Преснякова Лидия Степановна
15. Пушкаренко Валентина Ивановна
16. Пятова Елена Григорьевна
17. Розина Надежда Андреевна
18. Середа Анастасия Сергеевна
19. Сидоренко Валерия Владимировна
20. Сидоренко Галина Сергеевна
21. Слепцова Татьяна Олеговна
22. Старцева Екатерина Павловна
23. Титова Таисия Федоровна
24. Фаизова Ольга Владимировна
25. Федореева Надежда Васильевна
26. Шабалина Зоя Юрьевна
27. Шевченко Марина Михайловна

После завершения вручения подарков и сертификатов, Федореев В. Н.:

Уважаемые дамы! Пока вы демонстрировали ваши шикарные наряды, специалисты Дома моделей сделали ваши фотографии и разместили их на этом плакате. (Кваша В. В. и Горбач А. А. разворачивают плакат со всеми фотографиями).

Уважаемое жюри разместит плакат на стенде в коридоре, вы его потом внимательно посмотрите. Издательство Дома моделей помимо плаката выпустило буклет « Мода Весны 2017». Мы поместим его в читальном зале, чтобы и вы, и все посетители смогли с ним ознакомиться. Более того, каждая из участниц настоящего defile получит свою фотографию на память.

А сейчас все к столу — поднимем бокалы за наших прекрасных женщин.


Экспериментально-показательный
Дом женской модельной одежды

Одна из фотомоделей Камчатского филиала — Беляева Анна Константиновна.

Фотомодели Камчатского филиала
ФБУ «ТФГИ по Дальневосточному федеральному округу»

Грашовень Снежанна Сергеевна

Колайдо Юлия Валерьевна

Кравченко Любовь Ивановна

Кривенко Надежда Петровна

Лобзина (Верба) Ольга Ивановна

Лубова Людмила Георгиевна

Науменко Екатерина Валерьевна

Наумченко Алла Владиславовна

Огуля Елена Федоровна

Дегтярь (Нечитайло) Татьяна Николаевна

Орлова Ольга Александровна

Преснякова Лидия Степановна

Пушкаренко Валентина Ивановна

Розина Надежда Андреевна

Середа Анастасия Сергеевна

Сидоренко Валерия Владимировна

Сидоренко Галина Сергеевна

Слепцова Татьяна Олеговна

Старцева (Лагоша) Екатерина Павловна

Титова Таисия Федоровна

Федореева Надежда Васильевна

Шабалина Зоя Юрьевна

Шевченко Марина Михайловна

Пятова Елена Григорьевна

2018 год

Плакат, подготовленный женщинами Камчатского филиала ко «Дню защитника Отечества».

Некоторых бывших военных наши женщины значительно повысили в званиях.

Алла Владиславовна Наумченко так вошла в роль фотомодели, что продолжила демонстрацию вечерних платьев и на снежнике Вилючинского перевала.

Вилючинский перевал, июнь 2018 г.

Поездка за шиповником.

Шевченко М. М., Огуля Е. Ф., Кравченко Л. И., Грашовень С. С.

Теперь фотографирует Шевченко М. М., вместо нее в группе Старцева Е. П.

А вот результаты у всех разные. У кого-то почти полведра шиповника, а кто-то просто позирует.

Отмечаем 70-летие Ветерана геологической службы Камчатки, ветерана ТГФ Людмилы Георгиевны Лубовой (декабрь2018 г.)

Сначала поздравляют коллеги (Старцева Е. П.,Грашовень С. С., Беляева А. К.)

Затем — «Русские бабки» (Старцева Е. П., Грашовнь С. С., Беляева А. К.)

Людмила Георгиевна демонстрирует подаренный ей альбом с фотографиями (слева — Пантелеймонова Т. В.)

Поздравления от коллег из Камчатнедра — Зориной Р. М. и Лопатина В. Б. (на переднем плане — Огуля Е. Ф.).

В завершение, праздничный торт.

У стенда с поздравлениями юбиляру.

Встречаем Новый 2019 год

Сначала слушали поздравления Деда Мороза со Снегурочкой

Затем руководителя филиала

Поскорее бы закончил…

И, наверное, руководитель говорил бы еще долго,
если бы Михаил Федорович Грищенко не сказал: «хватит».

2019 год

В январе 2019 года сотрудники филиала совершили коллективный выезд на базу «Снежные псы», где содержат ездовых собак.

Стоят: Шабалина Лиза (дочь Шабалиной З. Ю.), Ганеев Ш. Ш., Беляева А. К., Федореев В. Н., Кравченко Л. И., Шабалина З. Ю., Сидоренко В. В., Лубова Л. Г., Грашовень С. С., Орлова О. А., Ганеева С. П. Сидят в левых нартах (задний ряд): Борисова Н. В. и ее внучка Аня (наши гости); на первом ряду: Федореева Н. В. со своей, внучкой Надюшкой. Присели: Старцева (Лагоша) Е. П. и Слепцова Т. О. Сидят на нартах справа (задний ряд): Титова Т. и Кривенко Н. П.; на первом ряду нарт: Екимов М. А.и его пасынок Артур. Фото перед выездом в питомник ездовых собак «Снежные псы», 19.01.2019 г.

Мы поедем, мы помчимся… Первый ряд: Сидоренко Г. С., Сидоренко В. В. Во втором ряду Сидоренко Г. С. кого-то закрыла, рядом — Грашовень С. С.; В третьем ряду –Орлова О. А. и Беляева А. К., на по полозьях стоит Федореев В. Н. Похоже, в санях не хватило места Шабалиной З. Ю.

Ганеев Ш. Ш. в баннере питомника.

Стоят: Ганеев Ш. Ш., Кривенко Н. П., Ганеева С. П., Титова Т. Ф., Грашовень С. С., Лубова Л. Г., Кравченко Л. И., Сидоренко В. В., Шабалина Лиза, Шабалина З. Ю.
Стоят на коленках: Старцева (Лагоша) Е. П., Беляева А. К., Слепцова Т. О.

«Коряки»: Надюшка Свиридова (внучка Федореевой Н. В.), Артем Старцев, Беляева А. К. и Грашовень С. С., «иноземка» — Старцева (Лагоша) Е. П.

Снежанна Сергеевна Грашовень в медвежьих лапах.

Красная шапочка и Медведь

Еще две «корячки» — Ганеева С. П. и Кравченко Л. И.

Снежанна Сергеевна Грашовень кормит оленя из рук

Ну, почти оленевод, Ганеев Ш. Ш.

Собачьи поцелуи

Старцева Е. П. и ласковый пес

Поцелуй принимает и Грашовень С. С.

Собаки любят ласку. Гладят — Беляева А. К. и Грашовень С. С.

Празднование Международного женского дня 8-марта 2019 г.

Федореева
Надежда Васильевна

Беляева
Анна Константиновна

Обухова
Ольга Геннадьевна

Лубова
Людмила Георгиевна

Пантелеймонова
Татьяна Валентиновна

Шабалина
Зоя Юрьевна

Слепцова
Татьяна Олеговна

Орлова
Ольга Александровна

Грашовень
Снежанна Сергеевна

Сидоренко
Галина Сергеевна

Старцева (Лагоша)
Екатерина Павловна

Шевченко
Марина Михайловна

Сидят: Пантелеймонова Т. В., Ганеева С. П., Беляева А. К., Старцева Е. П.
Стоят, слева направо: Федореева Н. В., Слепцова Т. О., Орлова О. А., Сидоренко Г. С., Огуля Е. Ф., Лубова Л. Г., Пушкаренко В. И., Обухова О. Г., Кравченко Л. И., Шабалина З. Ю., Грашовень С. С., Шевченко М. М. Празднование 8-е марта 2019 г.

День Геолога мы, как обычно, встречали в одном из санаториев Паратунки. Выход пловчих и пловцов к бассейну

Беляева А. К

Шевченко М. М.

Старцева Е. П.

Екимов М. А.

Слепцова Т. О. и Федореева Н. В.

Под овации присутствующих к бассейну выходит мастер Лубова Л. Г.

У бортика бассейна, слева направо: Наумченко А. В., Шевченко М. М., Екимов М. А., Слепцова Т. О., Беляева А. К., Старцева Е. П. Стоят позади: Орлова О. А., Кравченко Л. И., Пятова Е. Г.

Водные грации. Старцева Е. П., Слепцова Т. О., Беляева А. К., Наумченко А. В., Шевченко М. М.

Предпочтения у всех разные, кто-то кушает, кто-то купается:
Огуля Е. Ф., Грашовень С. С., Шевченко М. М., Титова Т. Ф.

Сидят: Пушкаренко В. И. и Пятова Е. Г.,
стоят: Федореева Н. В., Беляева А. К., внучка Федореевой Н. В. — Надюшка.

70-летний юбилей Александра Афанасьевича Горбача.

С. С. Грашовень вручает Александру Афанасьевичу Благодарственный адрес

А Г. С. Сидоренко — Приветственный адрес.

Юбиляра поздравляют коллеги.

Субботник в учреждении 19 апреля 2019 г,

Слева направо: Сидоренко Роман Владимирович, Наумченко Алла Владиславовна, Старцева (Лагоша) Екатерина Павловна, Титова Таисия Федоровна, Кравченко Любовь Ивановна, Сидоренко Галина Сергеевна, Обухова Ольга Геннадьевна, далее, вверх по лестнице: Слепцова Татьяна Олеговна, Огуля Елена Федоровна, Беляева Анна Константиновна, Шевченко Марина Михайловна. Внизу, справа от лестницы: Лубова Людмила Георгиевна, Пантелеймонова Татьяна Валентиновна, Легконогов Алексей Петрович, Екимов Михаил Алексеевич, Грищенко Михаил Федорович.

Пантелеймонова Т. В. Лубова Л. Г.

Екимов М. А. Сидоренко Р. В.

Огуля Е. Ф. Беляева А. К. и Шевченко М. М.



Грашовень С. С. Слепцова Т. О.

Наумченко А. В. Сидоренко Г. С.

Выезд на природу

Слева направо: Грашовень С. С., Наумченко А. В., Беляева А. К., Сидоренко Г. С., Обухова О. Г., Титова Т. Ф. Сопка Мишенная, июль 2019 г.

Слева направо: Наумченко А. В., Беляева А. К., Сидоренко Г. С., Титова Т. Ф., Обухова О. Г. На смотровой площадке «Корона» на сопке Мишенной, июль 2019 г.

Очередная поездка на вулканы, август 2019 г.

Слева направо: Шевченко М. М., Орлова О. А., Ганеева С. П., Грашовень С. С., Наумченко А. В., Стдоренко Р. В., Екимов М. А. ,присела Старцева (Лагоша) Е. П., на фоне Вилючинского вулкана.

Бывают и такие обрывы, и такие водопады. Старцева (Лагоша) Екатерина Павловна

Марина Михайловна Шевченко в кратере вулкана. Потрясающий вид!

Ольга Александровна Орлова.

Снежанна Сергеевна Грашовень на фоне фумарол.

Алла Владиславовна Наумченко греет руки на фумаролле.

Светлана Петровна Ганеева и Снежанна Сергеевна Грашовень у кратерного озера.

Слева направо: Титова Таисия Федоровна, Шевченко Мрина Михайловна, Орлова Ольга Александровна, Грашовень Снежанна Сергеевна, Ганеева Светлана Петровна, Старцева (Лагоша) Екатерина Павловна, Наумченко Алла Владиславовна, август 2019 г.

7 октября 2019 г. ушла из жизни **Галина Константиновна Вешнякова**. Ушла тихо и незаметно, также как и трудилась.

Вешнякова Галина Константиновна
28.11.1948 – 07.10.2019

На Камчатку Галина Константиновна приехала в 1968 г., после окончания Алферовского торфяного техникума, и до 2003 года работала техником-геологом в Камчатской геологосъёмочной и Камчатской тематической экспедициях.

Г.К. Вешнякова много лет занималась учётом, систематизацией и обеспечением хранения первичных (вещественных) материалов: образцов горных пород и руд, минералов, фаунистических и флористических остатков. Перейдя в Камчатский филиал в 2003 году, она продолжила этим заниматься и в Филиале, а также поддержанием в рабочем состоянии экспозиций в выставочном зале геологического музея.

Её работа, кропотливая, незаметная для большинства глаз, выражалась в чёткой систематизации каменных коллекций, наглядности выставочных образцов, идеальном общем порядке.

Спокойная, уравновешенная, добросовестно относящаяся к работе, Г. К. Вешнякова пользовалась уважением коллег по работе.

Светлая память о ней навсегда останется у всех, кто ее знал и вместе работал.

Фотографии сотрудников отделов

Кравченко Л. И., нач. отдела, Кривенко Н. П., инженер 1 кат., Ганеев Ш. Ш., зам нач. отдела, Лубова ЛГ., зам. нач. отдела, Федореева Н. В., техник 1 кат., Ганеева С. П., инженер 1 кат., Пантелеймонова Татьяна Валентинова, ведущий инженер, Отдел геологической изученности и хранения информации (ОГИХ), 26.11.2019 г.

Наумченко А. В., ведущий инженер, Старцева Е. П., ведущий инженер, Сидоренко Г. С., начальник отдела, Огуля Е. Ф., зам. нач. отдела, Шевченко М. М., зам. нач отдела, Слепцова Т. О., инженер 1кат., Екимов М. А., ведущий программист, Отдел недропользования и кадастра (ОНиК), 26 ноября 2019 г.

Коллектив Камчатского филиала ФБУ "Территориальный фонд геологической информации по Дальневосточному федеральному округу"

1 ряд слева направо: Сидоренко Галина Сергеевна - начальник отдела, Лубова Людмила Георгиевна - заместитель начальника отдела, Сидоренко Роман Владимирович - заместитель руководителя филиала, Федореев Виталий Николаевич - руководитель филиала, Пушкаренко Валентина Ивановна - главный бухгалтер филиала, Слепцова Татьяна Олеговна - инженер 1 категории.
2 ряд: Легкогов Алексей Петрович - водитель автомобиля, Старцева Екатерина Павловна - ведущий инженер, Ганеева Светлана Петровна - инженер 1 категории, Обухова Ольга Геннадьевна - специалист по кадрам, Горбач Александр Афанасьевич - ведущий инженер, Титова Таисия Федоровна - программист 1 категории, Кравченко Любовь Ивановна - начальник отдела, Грашовень Снежанна Сергеевна - заместитель руководителя филиала, Грищенко Михаил Федорович - техник, Беляева Анна Константиновна - ведущий инженер.
3 ряд: Орлова Ольга Александровна - бухгалтер 1 категории, Пантелеймонова Татьяна Валентиновна - инженер 1 категории, Шабалина Зоя Юрьевна - ведущий юрисконсульт, Бикмов Михаил Алексеевич - ведущий программист, Ганеев Шамиль Шайхутдинович - заместитель начальника отдела, Пятова Елена Григорьевна - уборщик служебных помещений, Кривенко Надежда Петровна - инженер 1 категории, Огуля Елена Федоровна - ведущий инженер, Шевченко Марина Михайловна - заместитель начальника отдела, Федореева Надежда Васильевна - техник 1 категории, Наумченко Алла Владиславовна - ведущий инженер.
4 ряд: Юшик Александр Николаевич - водитель автомобиля, Сидоренко Валерия Владимировна - главный экономист филиала.

2019 год

Верхний ряд: Наумченко А. В., Обухова О. Г., Грашовень С. С., Кравченко Л. И., Старцева (Лагоша) Е. П. Второй сверху ряд: Сидоренко Р. В., Сидоренко В. В., Лубова Л. Г., Орлова О. А. Третий сверху ряд: Сидоренко Г. С., Пушкаренко В. И., Беляева А. К., Шабалина З. Ю., Федореева Н. В., Слепцова Т. О. Первый ряд: Легконогов А. П., Екимов М. А., Огуля Е. Ф., Шевченко М. М., Федореев В. Н. Выезд в Термальный в связи с 20-летием учреждения. Все в фирменных футболках и кепках, декабрь 2019

Отчет Камчатского филиала за 2019 г.

По состоянию на 01.01.2020г. в Филиале хранится **15858** единиц учета (инвентарных номеров) основных фондовых ресурсов, включая дублетный фонд и проекты), что составляет **32753** ед. хранения, в т.ч. **9873** инв. номеров отчетов по ГИН и **27394** единицы хранения прочих фондовых ресурсов. За отчетный период на хранение принято: **104** ед. учета основных ресурсов (183 ед. хранения).

Отреставрировано 11 книг, 29 графических приложений. Всего **40** единиц. Переплетена 31 книга для собственных нужд основного и дублетного фонда новых поступлений.

Проведена экспертиза ограничительных грифов фондовых материалов для 264 учетных единиц.

За отчетный период проведен входной контроль и регистрация 178 МНЗ, на зарегистрированные диски произведен профилактический контроль (всего **354** МНЗ).

Выдано в постоянное пользование 52 МНЗ. Всего на хранении **3691** МНЗ .

Обработка форм статистического наблюдения 2-ГР, 7-ГР и составление ежеквартальных отчетов. Обработано 184 формы статотчетности за 1, 2, 3 и 4 квартал, составлено 8 отчетов.

Сканирование форм статистического наблюдения 1-ЛС, 2-ЛС. В отчетном периоде отсканировано **30** форм статистического наблюдения 1-ЛС и 2-ЛС.

Кроме этого, обработаны и приняты на хранение в бумажном виде 325 форм статистического наблюдения.

По состоянию на 01.01.2020 г. в Камчатском филиале хранится 2134 формы статистической отчётности, из них: 1-ЛС — 58 шт., 2-ЛС — 627 шт., 3-ЛС – 4 шт., 4-ЛС – 1445 шт.

Всего на хранении находится **1772** инв. номеров полевой документации, что составляет 166527 ед. хр.

Кроме того, в настоящее время в Филиале хранится 62746 единиц (листов) систематизированных петрографических описаний и 11417 несистематизированных. В отчетный период вёлся ретроспективный учёт описаний шлифов (первичные архивные материалы) по югу Камчатского края. В состав работ входила инвентаризация всех описаний по каждой коллекции, составление реестров и печатание 2-х экз. Всего по Филиалу проинвентаризированы описания 465 коллекций шлифов и аншлифов на 62970 листах, в том числе за отчетный период 18 коллекций на 2490 листах.

Проведена инвентаризация и систематизация первичных геологических материалов в количестве 27473 единиц хранения (всего 163 инвентарных номера ПД – 634 папки) и 19 вновь поступивших инвентарных номера — 1688 ед. хранения в 47 папках. Всего за отчетный период проинвентаризировано **200** архивных дела — **31651** ед.хр.

Формирование и обеспечение использования фонда архивных и первичных геологических материалов, природных вещественных носителей информации

В настоящее время керн хранится в хранилище, расположенном на ул. Халактырское шоссе 11. В хранилище 4 зала общей площадью 457,29 м2, каменный материал хранится в трех помещениях: (136, 42 м2, 181,89 м2 и 138, 98 м2). В хранилище хранятся ящики с керном (1496 штук) — **6614,4 п.**м., которые переписаны, но не разложены в штабеля по скважинам. В хранилище отсутствует отопление, освещение и малая механизация, необходим ремонт помещений и установка стеллажей.

В кернохранилище на ул. Халактырское шоссе 11 хранится **874** дубликатных пробы в 4-х ящиках и 110 коллекций шлихов (**194366** шлиховых проб в 337 ящиках).

В отчетном периоде проводилась ревизия и систематизация образцов. Она заключалась в фотографировании образцов рабочих коллекций, находящихся в кернохранилище на ул. Халактырское шоссе 11, и одновременной сверке с записями в базе данных. В состав работ входит подвозка лотков с образцами из хранилища, мойка образцов, обновление маркировки образцов, раскладка по номерам, непосредственно съёмка образца, укладка укладка образцов обратно в лотки и переноска их в хранилище на стеллажи, разбраковка снимков, пересъёмка, нумерация снимков, обрезка, работа по улучшению качества снимка, переноска в базу данных. Всего за отчетный период систематизировано (сфотографировано) **1500** образцов. Общее количество сфотографированных образцов 59782 шт.

В Филиале на хранении находятся: образцы макрофауны (31109 шт.) и флоры (3553), камеры с микрофауной (24533 шт.), коллекция сухих остатков проб на диатомовый анализ (2525 шт.), коллекция шлифов стекол диатомей (4186), коллекция шлифов стекол споры-пыльцы (2512). Всего **68418** единиц.

В отчетный период принято на хранение **54** шлифа. Продолжалась ревизия шлифов и аншлифов коллекций, которые в настоящее время вводились в базу или для которых проводится актуализация данных. За отчетный период подвержено ревизии **2500** шлифов и аншлифов (11 коллекций). Всего в хранилище находится 169622 шлифа и 6726 аншлифов (**176348** шт.).

Всего в Филиале хранится 478847,4 единиц природных вещественных носителей информации. петрографических описаний и 7140 карточек фотоколлекций фауны и микрофауны.

Итого на хранении находится **229273** систематизированных ед. хр. первичных архивных материалов, 18557 несистематизированных материалов.

Помимо первичной документации в Филиале имеется и учитывается библиотечный фонд в количестве 3136 ед. уч.

Информационное обеспечение ведения государственного территориального баланса запасов полезных ископаемых. Составлено 24 баланса (по газу, конденсату, этану, углю, золоту, платиноидам, серебру, никелю, кобальту, меди, ртути, железу, титану, ванадию, сере, ювелирно-поделочным камням (агату, демантоидам, обсидиану), цеолитизированным туфам, минеральным краскам, подземным водам (теплоэнергетическим, минеральным и пресным) и лечебным грязям, включающих 165 месторождений, из них с изменёнными запасами — 21 месторождение (19 — по твёрдым полезным ископаемым, по воде -2).

За отчетный период проверено 42 отчета, поступивших от недропользователей. Заведена 31 карточка к новым отчетам и 4 карточки на отчеты, хранящиеся в Чукотском АО. Всего заведено **35** карточек. Всего на хранении 6005 карточек изученности.

Пополнение картограмм и контурных карт за отчетный период откорректировано 168 карточек геологической изученности, 20 — геофизической, 58 — гидрогеологической, 1 — инженерно-геологической, 42 — геохимической, 8 — экологической. Всего **297** карточек.

Кроме того, по запросу Росгеолфонда проведена сверка 198 карточек по ГИС-проекту сводной картограммы геологической изученности.

За отчётный период проверено и принято к учёту **21** паспорт ГКМ, из них: 13 новых паспорта — месторождение ПГС.

По состоянию на 01.01.2020 г. кадастром месторождений и проявлений учитывается 733 действующих паспортов, в том числе по массивам: «А» — 24 шт; «Б» — 148 шт. (138 — общераспространённые и 10 — неметаллические); «В» — 72 шт.; «Г-1» -151 шт.; «Г-2» — 24 шт.; «Г-3» — 21 шт.; «Д» — 4 шт.; «Е» — 9 шт.; «З» — 140 шт.; «И» — 140 шт. («И-1» — 3, «И-2» — 18, «И-3»- 119).

В отчетном периоде составлено и обработано **35** учётных карточек буровых на воду скважин. Всего кадастром буровых на воду скважин на 01.01.2020 г. учтено 1847 скважина и 4785 родников. Всего 6632 объекта.

За 2отчётный период учтено **129** документов к лицензионным делам, в т.ч. 73 новых лицензии, 18 дополнений к лицензионным соглашениям, 38 приказов о прекращении права пользования недрами.

По состоянию на 01.01.2020 г. в филиале хранится 1252 лицензионных дела.

Выполнено сканирование лицензионных дел — 1380 листов формата А4.

Кроме того, отсканировано 25 отчётов — 4777 листов формата А4

Для оперативного сбора электронных копий протоколов ФГУП ГНЦ РФ «ВНИИгеосистем», за отчетный период проведено сканирование 21 протокола (ТКЗ/ТКР) — 336 листов формата А4.

Пропаганда геологических достижений, организация выставок, проведение экскурсий.

Всего за отчетный период выполнено **62** мероприятия. В том числе:

Проведены экскурсии по выставочному залу отдела ВИ с учащимися школ, студентами высших и средних специальных учреждений, жителями и гостями Камчатки. Всего 44 экскурсии. В них приняло участие 310 человек;

Оформлена и передана в постоянное пользование коллекция образцов (30 шт) в туристическо-краеведческое объединение «Кристалл», руководитель Пахомова А. А.;

Проведены 14 лекционных занятий в школах г. Петропавловска-Камчатского №17, и СОШ №9 г. Вилючинска;

В период с 22.06. по 24.06. 2019 г. для членов молодежной региональной общественной организации эколого-краеведческого центра «Кристалл» были проведены лекции по геологическому строению и полезным ископаемым в окрестностях г. Вилючинска, которые сопровождались экскурсиями с проведением геологических наблюдений, отбором коллекций образцов и практическими занятиями по определению горных пород и минералов. — 3 мероприятия.

2020 год

Марине Михайловне Шевченко исполнилось 50 лет. Юбилей!



Жизнь как раскраска – может быть черно-белой,
а можно взять краски и разрисовать ее, сделав яркой и красочной!
Мы хотим, чтобы всегда под рукой у тебя было много способов и красок,
чтобы ты в любой момент могла раскрасить свою жизнь во все цвета
РАДУГИ!

Живи и наслаждайся каждым днем, радуйся,
веселись и получай удовольствие!

Ветераны ТГФ Лубова Людмила Георгиевна (с 1969 г.)
и Федореев Виталий Николаевич (с1986 г.), май 2020 г.

Выезд на побережье Тихого океана

Слева направо: Степанюк Елена Эдуардовна, Пантелеймонова Татьяна Валентиновна, Грашовень Снежанна Сергеевна, Лубова Людмила Георгиевна, Сидоренко Галина Сергеевна, Сидоренко Валерия Владимировна, Орлова Ольга Александровна, Пушкаренко Валентина Ивановна. Халактырский пляж, июль 2020 г.

Т. В. Пантелеймонова на фоне корякских символов, июль 2020 г.

Соло на пианино на Халактырском пляже (июль 2020 г.) исполняли:

Грашовень Снежанна Сергеевна

Пантелеймонова Татьяна Валентиновна

Сидоренко Валерия Владимировна Наумченко Алла Владиславовна

На Халактырском пляже: Сидоренко Г. С., Наумченко А. В., Орлова О. А.,Грашовень С. С., Лубова Л. Г., Стоят за ними: Сидоренко В. В. и Пантелеймонова Т. В.

Наши сотрудники любят природу. Вот фотографии похода на «Голубые озера».

Т. В. Пантелеймонова с сыном Вадимом на фоне Голубых озер.

По пути на озера. Позирует Орлова О. А. с сыном Александром.

Орлова О. А., голубые цветы и голубое озеро.

Переправа. Главное, не замочить ноги.

2021 год

Этот год был богат юбилярами. Начало положила Любовь Ивановна Кравченко, которая отметила 70-летний юбилей.

Любовь Ивановна в цветах. С Еленой Эдуардовной Степанюк.
Обе когда-то работали в СКГРЭ.

Диплом «Бриллиантовое сердце»

Почетный знак Горнопромышленной ассоциации Камчатки

Любовь Ивановна среди мужчин.
Слева — Дегтярев Ф. А., справа — Федореев В. Н., Орлов А. А., Матвиенко А. А.

Теперь Любовь Ивановна среди женщин филиала.
Орлова О. А., Дмитришина С. М., Наумченко А. В., Лубова Л. Г., Федореева Н. В., Сидоренко Г. С., Кравченко Л. И., Беляева А. К. и Шевченко М. М. в читальном зале филиала.

Празднуем День Геолога в Паратунке, б/о «Гелиос»

Главные изготовители шашлыков — Легконогов А. П. и Ющик А. Н.

А это одни из будущих потребителей шашлыков. — Ганеев Ш. Ш. и Грашовень С. С.

Кто-то кушает, а кто-то решает кроссворды.

Очень сложные интеллектуальные игры.

Уже уезжаем.

В мае месяце исполнилось 70 лет Галине Сергеевне Сидоренко, одной из немногих старейших работников ТГФ.

С цветами в читальном зале.

В сентябре мы отметили 80-летие Михаила Федоровича Грищенко и проводили его на заслуженный отдых (на пенсию). В связи с чем, в Камчатском филиале обнаружился номер газеты «Правда», полностью посвященный юбиляру.

Пролетарии всех стран, объединяйтесь!

Коммунистическая партия Советского Союза

ПРАВДА

Газета основана 5 мая 1912 года

Орган Центрального Комитета КПСС

Пятница 17 сентября 2021 года

ИНФОРМАЦИОННОЕ СООБЩЕНИЕ

Сегодня **17 сентября** (пятница) **2021** года исполняется **80** лет нашему товарищу Михаилу Фёдоровичу Грищенко. Этот выпуск газеты «ПРАВДА» посвящен главным событиям в жизни Михаила Фёдоровича.

ГОРОД КРАСНОАРМЕЙСК

К началу 1940-х годов город Красноармейск благоустроен, зелен, в нём живут счастливые трудолюбивые люди, работают больницы, школы, в выходные дни в парке играет духовой оркестр. 17 сентября 1941 года в счастливой многодетной семье рабочего появился на свет мальчик, назвали его Михаилом.

ОККУПАЦИЯ

21 октября 1941 года Красноармейск был занят немцами. Михаил был тогда совсем маленький и помнит только рассказы родителей о тех страшных днях.

ЖИЗНЬ ПРОДОЛЖАЕТСЯ

8 сентября 1943 года город был освобожден и жители вновь принялись за восстановительные работы. Началось промышленное и жилищное строительство. Постепенно возрождалась культурная жизнь города. В первые послевоенные года были построены 6 школ, кинотеатр «Мир», 4 клуба, Дом пионеров. Стали открываться новые учебные заведения. Подросший Михаил в 1948 году идёт в первый класс в школу № 2.

ПУТЁВКА В ЖИЗНЬ

В мае 1953 года по решению Совета Министров СССР была создана Донецкая железная дорога. После семи классов обучения Михаил работал помощником электрика. А с 1959 года становится квалифицированным электромонтёром на Донецкой железной дороге. Эта профессия относится к категории особо опасных, поскольку деятельность электромонтёров связана с постоянным риском.

ДЕНОМИНАЦИЯ

1 января 1961 года было объявлено о всеобщей деноминации, которую провели с коэффициентом 10 к 1. Комсомольца Михаила деноминация не сломила, его призвали в армию, и жил он там на полном государственном обеспечении.

СЛУЖУ СОВЕТСКОМУ СОЮЗУ!

В 1961 году младший сержант Грищенко через всю страну проехал с товарищами в пассажирском поезде. Михаил охранял Дальневосточные рубежи нашей Родины.

ЧЕЛОВЕК В КОСМОСЕ!

Великая победа разума и труда! 12 апреля 1961 года космический корабль-спутник «Восток» с человеком на борту поднялся в космос, и совершив полет вокруг земного шара, благополучно вернулся на священную землю нашей Родины. Михаил гордился своей страной!

КЛУБ ВЕСЁЛЫХ И НАХОДЧИВЫХ

8 ноября 1961 года впервые появились на экранах юмористические игры "Клуб веселых и находчивых". Михаил обладал отменным чувством юмора и часто своим товарищам рассказывал свежие анекдоты.

ПОД ЭТИ ТРУБЫ И ЛИТАВРЫ МЫ УМЕРЕТЬ ГОТОВЫ БЫЛИ

Михаил обожал музыку. В военном оркестре он играл на медном духовом инструменте (*Bariton*). Его баритон обладал густым и мягким тембром и выдавал очень певучие звуки.

КАМЧАТСКОЕ УПРАВЛЕНИЕ МОРСКОГО ФЛОТА

В результате многолетних совместных усилий областного руководства, местных рыбопромышленных организаций, руководящих органов рыбной промышленности и морского флота страны на Камчатке к началу 1950 годов было налажено устойчивое регулярное грузопассажирское сообщение между областным центром и основными населенными пунктами протяженного побережья. Оно обеспечивало стабильное экономическое и социальное развитие полуострова вплоть до конца 1980-хгг. Михаил в 1964-1981 гг. работал мотористом на т/х «Николаевск». А после мореходного училища механиком в 1983-1984 гг. на т/х «Белоярск», в 1984-1995 гг. на т/х «Петропавловск».

Т/х «Петропавловск» построен в 1961 году в ГДР, г. Висмарк, верфь Матиса Тезиса. Длина 122 м., классных мест 340, экипаж 110 чел. Водоизмещение 5600 т., скорость 18 узлов/час. На борту имеются: 2 ресторана, бар, 2 муз. салона. Высота борта до главной палубы 7,5 м.

НАРОД И ПАРТИЯ ЕДИНЫ

Коммунистическая партия Советского Союза есть боевой испытанный авангард советского народа, объединяющий на добровольных началах передовую, наиболее сознательную часть рабочего класса, колхозного крестьянства и интеллигенции СССР… Михаил Фёдорович в 1969 году получил партийный билет.

РАБОТА В СЕРВИСАХ

В октябре 1997 году Михаил Фёдорович устроился диспетчером автобазы ГП «КамчатСЕРВИС» , а в декабре 2001 года завхозом в ООО «Камчатавиа-СЕРВИС». Зарекомендовал себя отличным сервисным работником.

ТФГИ

С 2006 года у Михаила Фёдоровича наступает новая красочная жизнь. Полная положительных эмоций, так как его окружают коллеги большей части женского пола. Он острит, поёт, лепит снеговиков, рассказывает анекдоты, даже кормит коллег пирожками собственного производства!

МИХАИЛ ФЁДОРОВИЧ!

Поздравляем Вас с ЮБИЛЕЕМ!
От всего коллектива желаем вам огромного здоровья!
Неиссякаемой энергии, положительных эмоций!
Мы будем скучать без Вас!

Коллектив ТФГИ

Выпуск: 1 экз.
Редактор: А.В. Наумченко

17 октября 2021 года пришло печальное известие — ушел из жизни **Куницын Олег Владимирович.**

Куницын Олег Владимирович
25.03.1957 – 17.10.2021

В октябре 2002 года он был принят в ФГУ «КамТФГИ» на должность инженера 1 категории в отдел регистрации работ по геологическому изучению недр и лицензий на недро и водопользование. В июне 2005 г. утвержден на должность ведущего инженера этого отдела, а в августе 2006 года переведен на должность заместителя начальника отдела. Занимался учетом лицензий на недропользование и регистрацией работ по геологическому изучению недр; ведением и пополнением базы лицензий и регистрации работ; проверкой соответствия оформления лицензионных соглашений требованиям Инструкции; проверкой (в случае необходимости, составлением) учетных карточек по геологической, геохимической, гидрогеологической и инженерно-геологической изученности, принимал участие в подготовке материалов по геофизической изученности; участвовал в подготовке справок и ответов на запросы в области лицензирования, в составлении обзоров, характеризующих состояние недро — и водопользования на территории Камчатской области и Корякского АО; консультировал недропользователей по вопросам оформления карточек изученности. За время работы в учреждении самостоятельно освоил ГИС-программу МАГИС и программные продукты, разработанные на предприятии (Lic_min, Reg_geo, Izuch, частично Obj_inf. Куницын О. В. соавтор нескольких работ по гидрогеологии Камчатско-Корякского региона.

В коллективе Олег Владимирович пользовался уважением за свой спокойный характер, уравновешенность и активное участие во всех общественных мероприятиях, что нашло свое отражение в многочисленных фотографиях.

За многолетнюю добросовестную работу в системе Камчатской геологической службы Куницын О. В. имел ряд поощрений (благодарностей, почетных грамот, денежных премий). Ему было присвоено почетное звание «Ветеран геологической службы Камчатки».

В мае 2015 года Олег Владимирович уволился из филиала в связи с выходом на пенсию.

В ноябре свой 80-летний юбилей отметил Федореев Виталий Николаевич.

Коллеги-пионеры поздравляют юбиляра
(Дегтярев Ф. А., Сидоренко Г. С., Федореева Н. В. и Кравченко Л. И.)

Дарят подарок.



Супруги Федореевы радуются подарку.

А это уже официальное поздравление и награда.

ФЕДЕРАЛЬНОЕ АГЕНТСТВО ПО НЕДРОПОЛЬЗОВАНИЮ

ПОЧЁТНАЯ ГРАМОТА

НАГРАЖДАЕТСЯ

Федореев Виталий Николаевич

За многолетний плодотворный труд, большой вклад в геологическое изучение недр, развитие минерально-сырьевой базы России и в связи с 80-летием со дня рождения с вручением нагрудного знака «За заслуги в изучении и освоении недр»

Временно исполняющий обязанности руководителя Федерального агентства по недропользованию Е.И. Петров

г. Москва

ФЕДОРЕЕВУ

ВИТАЛИЮ

НИКОЛАЕВИЧУ

вручен памятный знак

«За заслуги в изучении и освоении недр»

Приказ Федерального агентства по недропользованию

от « 27 » сентября 20 21 г. № 156-лс

Врио руководителя Федерального

(должность, фамилия, инициалы,

агентства по недропользованию

подпись лица, вручившего памятный знак)

М.П. *Е.И. Петров*

2022 год

В июле мы совершили коллективную поездку на Мутновскую геотермальную станцию, вернее, в «Малую долину гейзеров», расположенную рядом.

Приехали на площадку Мутновской ГЕОТЭС.

Двигаемся по снежнику к гейзерам.

Уже видны клубы пара и газа.

Обухова Ольга Геннадьвна, Лубова Людмила Георгиевна, за ней — Ганеев Шамиль Шайхутдинович и Екимов Михаил Алексеевич, Шабалина Зоя Юрьевна, перед ней — Сидоренко Галина Сергеевна, Федореев Виталий Николаевич, Орлова Ольга Александровна и Федореева Надежда Васильевна.

Федореева Надежда Васильевна на склоне сопки перед гейзерами.

Надежда Васильевна и Виталий Николаевич Федореевы.

Снежанна Сергеевна Грашовень. На фоне гейзерных выходов Море эмоций!

2023 год

На конец 2023 года структура Камчатского филиала выглядит следующим образом:

Руководство (руководитель Федореев Виталий Николаевич, зам. руководителя Грашовень Снежанна Сергеевна, зам. руководителя Сидоренко Роман Владимирович, главный бухгалтер Сидоренко Валерия Владимировна).

Общий отдел (ведущий юрисконсульт Шабалина Зоя Юрьевна, ведущий инженер спецчасти Беляева Анна Константиновна, ведущий бухгалтер Орлова Ольга Александровна, специалист по кадрам Обухова Ольга Геннадьевна, техник по обслуживанию здания Хорев Антон Игоревич).

Отдел недропользования и кадастра (начальник Шевченко Марина Михайловна, зам. начальника Пантелеймонова Татьяна Валентиновна, ведущий инженер Наумченко Алла Владиславовна, ведущий инженер Слепцова Татьяна Олеговна, ведущий программист Екимов Михаил Алексеевич).

Отдел геологической изученности и хранения информации (начальник Кравченко Любовь Ивановна, зам. начальника Лубова Людмила Георгиевна, зам. начальника Ганеев Шамиль Шайхутдинович, ведущий инженер Степанюк Елена Эдуардовна, ведущий инженер Матвиенко Анатолий Арсеньевич, инженеры 1 кат. Дегтярев Федор Анатольевич, Ганеева Светлана Петровна, Дмитришина Светлана Михайловна, техники 1 кат. Федореева Надежда Васильевна и Соколкова Лидия Федоровна).

Производственный персонал (водитель автомобиля Ющик Александр Николаевич, уборщицы производственных помещений Фаизова Ольга Владимировна и Фасхутдинова Светлана Алексеевна).

Штатная численность — 39 человек, фактическая — 29 человек.

Вращаю облако, Наумченко Алла Владиславовна, с. Бархатная, 2023 г.

2024 год

Этот год знаменателен не только 75-летием со дня создания ТГФ и, собственно, геологической службы Камчатки. Пятьдесят лет назад, приказом по Камчатскому территориальному геологическому управлению юридически официально был создан ТГФ, существовавший до этого без юридического оформления. Вполне возможно, что какие-то приказы по этому поводу были, но до нас они не дошли.

В 2024 году исполняется 60 лет с начала промышленной добычи золота на Камчатке.

За эти годы всего добыто почти 100 т золота (97401 кг, в т.ч. 81401 кг рудного). Это весьма существенный вклад в экономику региона.

Что касается уставной деятельности Камчатского филиала, то за прошедшие годы она существенно изменилась. Это вызвано разными причинами. Во-первых, резким, просто катастрофическим уменьшением работ по геологическому изучению недр. Исчезли как вид деятельности геологические, гидрогеологические, геохимические и геофизические съемки различных масштабов. Не проводятся аэрогеофизические исследования. Уже давно не ставятся поисковые и поисково-оценочные работы. Естественно, я говорю это о территории Камчатки. А нет работ, не и отчетов.

Во-вторых, компьютеризация многих процессов фондовой деятельности вывела поставщиков геологической информации напрямую на Роснедра и Росгеолфонд. Уже много лет ТФГИ не ведут регистрацию работ по геологическому изучению недр. Но все больше и больше принимают участие в процессе выдачи лицензий на недропользование.

Где-то с 2016 года ТФГИ стали по указанию и планам Росгеофонда переводить в цифровой вид (сканировать) хранящуюся в оригинале геологическую информацию. Нужно отметить, что это процесс не быстрый и зависит от наличия соответствующего оборудования и специалистов. Конечно, мы и раньше выполняли работы по сканированию отчетов по заявкам недропользователей. Но теперь этот вид работ стал для ТФГИ плановым.

По состоянию на 2024 год из 5888 единиц хранения, подлежащих оцифровке, переведено в электронный вид 778. Как видно, еще непочатый край работы.

За весь период деятельности и ТГФ¸ и ФГУ, организация все время находилась или в процессе реорганизации, или в ожидании таковой. Достаточно вспомнить первые годы деятельности ФГУ «ТФГИ…». В 2015 году в Федеральный закон «О недрах» были внесены некоторые поправки. Для нас интересна ст. 27, в предпоследнем абзаце которой говорится: «…федеральный фонд геологической информации и **его территориальные фонды**…» (выделено мной). То есть, в Федеральном законе четко определено, что ТФГИ в регионах являются территориальными структурными подразделениями Росгеолфонда.

Прошло много лет, а ТФГИ по-прежнему напрямую подчиняются Роснедра, а Росгеолфонд осуществляет только методическое руководство ими.

В мае 2024 г. мы получили результаты работы комиссии по оптимизации системы геологических фондов, созданной в Росгеолфонде. Далее приводятся выводы комиссии.

Справка

о проведенном анализе в соответствии с п.4 Плана основных мероприятий по подготовке предложений по оптимизации системы геологических фондов, утвержденного Приказом ФГБУ «Росгеолфонд» от 22.03.2024 № 54 по п.4 Плана основных мероприятий по подготовке предложений по оптимизации системы геологических фондов

В соответствии с Приказом ФГБУ «Росгеолфонд» от 22.03.2024 № 54 проведен анализ вариантов модели единой системы фондов геологической информации, в рамках анализа было рассмотрено три варианта оптимизации деятельности системы фондов геологической информации:

Мягкий сценарий.

При мягком сценарии рассмотрен вариант централизации функций бухгалтерского учета, планово-экономической деятельности, кадрового документооборота, закупочной деятельности, юридического сопровождения деятельности внутри каждого территориального фонда геологической информации без уменьшения количества филиалов.

Оптимальный сценарий.

При оптимальном сценарии рассмотрен вариант реорганизации территориальных фондов геологической информации, путем укрупнения на базе одного из Территориальных фондов геологической информации с централизацией учета в центральном аппарате.

Радикальный сценарий.

При радикальном сценарии рассмотрен вариант реорганизации территориальных фондов геологической информации, путем присоединения к Росгеолфонду.

Расчеты проведены на основании показателей, описанных в Методике расчета нормативов на единицу выполняемой работы (Приложение 1) и объемных показателях, полученных от Территориальных фондов геологической информации.

Мягкий сценарий.

В результате анализа представленных материалов произведен расчет необходимой численности административно-хозяйственного персонала, необходимого для обеспечения деятельности учреждений исходя из текущих объемов работ после централизации функций.

Централизация функций в ФБУ «ТФГИ по Дальневосточному федеральному округу» имеет экономический эффект в долгосрочной перспективе.

Плюсы централизации:

Упрощается контроль за денежными потоками в учреждении, т.к. все платежи и поступления проходят через центральный аппарат учреждения.

Отсутствует необходимость формирования консолидированной отчетности и формирования Планов финансово-хозяйственной деятельности филиалов.

Минусы централизации:

Отсутствие оперативности решения вопросов удаленных филиалов;

Ненадежность, так как при сбое работы бухгалтерской службы центрального аппарата может быть парализована работа всего учреждения;

Увеличение затрат на командировки, связь, логистику. Возможно будет необходимо внедрение систем ЭДО для обмена документами между филиалами и центральным аппаратом, а также обмена кадровыми документами с сотрудниками.

Вывод по мягкому сценарию: В целом централизация функций в учреждениях не приведет к значительному экономическому эффекту. Для получения значительного экономического эффекта нужно рассматривать необходимость нахождения филиалов учреждения во всех регионах округа. Т. к. территориальные фонды работают в тесном взаимодействии

с территориальными органами Федерального агентства по недропользованию, то нужно рассматривать и целесообразность нахождения и терроргана во всех субъектах Российской Федерации. Для ликвидации филиалов необходимо пересматривать выполняемые территориальными фондами работы.

В рамках проведенного анализа выявлено, что средняя заработная плата по всем учреждениям значительно отстает от средней заработной платы регионов, что создаст трудности в подборе персонала для централизации. И способствует оттоку квалифицированного персонала из учреждения. Централизация функций в первую очередь связана с повышением эффективности сотрудников, следовательно, с повышением уровня заработной платы. Подбор персонала для выполнения централизованных функций со средней заработной платой учреждений будет затруднителен, а скорее невозможен. Необходимо увеличить субсидию на выполнение государственного задания в Территориальных фондах геологической информации по федеральным округам на общую сумму 351 822 тыс. рублей (без учета страховых взносов) для доведения средней заработной платы сотрудников учреждений до регионального уровня, в соответствии с прилагаемым расчетом.

Оптимальный сценарий.

При оптимальном сценарии рассмотрены варианты присоединения Территориальных фондов геологической информации к одному из учреждений. Объем документов и количество сотрудников, полученных расчетным путем для централизации функций остается неизменным, т.к. изменение объема выполняемой работы Территориальными фондами сценарием не предусмотрено.

При анализе рассматривался вариант приема новых сотрудников в центральный аппарат учреждения по региональной средней заработной плате, сокращение сотрудников учреждений при реорганизации по средней заработной плате в Российской Федерации.

Вариант выделения финансовой службы в обособленное подразделение, которое будет располагаться не по месту нахождения центрального аппарата, а в регионе с меньшей заработной платой в данном анализе не рассматривался.

Реорганизация путем присоединения к ФБУ «ТФГИ по Дальневосточному Федеральному округу».

Плюсы реорганизации:

Упрощается контроль за денежными потоками в учреждении, т.к. все платежи и поступления проходят через центральный аппарат учреждения.

Минусы реорганизации:

Отсутствие оперативности решения вопросов удаленных филиалов;

Зависимость всех подразделений от решения центрального аппарата, иногда не подходящих к интересам конкретного филиала.

Ненадежность, так как при сбое работы бухгалтерской службы центрального аппарата может быть парализована работа всего учреждения;

Увеличение затрат на командировки, связь, логистику.

Необходимо внедрение систем ЭДО для обмена документами между филиалами и центральным аппаратом, а также обмена кадровыми документами. Внедрение, доработка под нужды учреждения и ежегодное обслуживание подобного ПО будет исчисляться миллионами рублей.

Затруднительная коммуникация с удаленными подразделениями, из-за разных часовых поясов;

Иные проблемы, связанные с основной деятельностью, в т.ч. с обеспечением сохранности государственной тайны.

Дополнительная нагрузка на ФОТ, т.к. в центральном аппарате необходимо масштабировать аппарат управления и создавать Управления, службы и группы для возможности контролировать и координировать работы в учреждении. Также рост заработной платы руководителей учреждения, т.к. уровень ответственности и масштаб принятия решений значительно вырастет.

Вырастут затраты на содержание (аренду) офисных помещений, т.к. имеющихся в распоряжении учреждений площадей будет недостаточно для увеличенного аппарата управления.

Вывод по оптимальному сценарию: Реорганизация системы территориальных фондов, путем присоединения к одному из территориальных фондов не приведет к положительному экономическому эффекту. Как и в мягком сценарии необходимо пересматривать выполняемые Территориальными фондами работы. Объединенный фонд будет неповоротливой структурой, которая не сможет оперативно перестраиваться под изменения законодательства и меняющиеся условия.

Кроме того, считаем важным отметить, что в случае реализации оптимального сценария необходимо проводить реорганизация поэтапно:

Централизация функций внутри Территориальных фондов геологической информации по федеральным округам;

Реорганизация путем присоединения к одному из фондов геологической информации с сохранением самостоятельного баланса у присоединенных учреждений;

Централизация функций в центральном аппарате объединенного фонда геологической информации.

В случае реорганизации ТФГИ единым этапом высока вероятность парализовать работу учреждения.

Радикальный сценарий.

При радикальном сценарии рассмотрены варианты присоединения Территориальных фондов геологической информации к Росгеолфонду. Объем документов и количество сотрудников, полученных расчетным путем, для централизации функций остается неизменным, т.к. изменение объема выполняемой работы Территориальными фондами и Росгеолфондом сценарием не предусмотрено.

При анализе рассматривался вариант приема новых сотрудников в центральный аппарат учреждения по региональной средней заработной плате, сокращение сотрудников учреждений при реорганизации по средней заработной плате в Российской Федерации.

Вариант выделения финансовой службы в обособленное подразделение, которое будет располагаться не по месту нахождения центрального аппарата, а в регионе с меньшей заработной платой в данном анализе не рассматривался.

Плюсы реорганизации:

Упрощается контроль за денежными потоками в учреждении, т.к. все платежи и поступления проходят через центральный аппарат учреждения.

Минусы реорганизации:

Отсутствие оперативности решения вопросов удаленных филиалов;

Зависимость всех подразделений от решения центрального аппарата, иногда не подходящих к интересам конкретного филиала.

Ненадежность, так как при сбое работы бухгалтерской службы центрального аппарата может быть парализована работа всего учреждения;

Увеличение затрат на командировки, связь, логистику.

Необходимо масштабировать имеющиеся системы ЭДО для обмена документами между филиалами и центральным аппаратом, а также обмена кадровыми документами. Масштаби-

рование и доработка систем под нужды учреждения и ежегодное обслуживание подобного ПО будет исчисляться миллионами рублей.

Затруднительная коммуникация с удаленными подразделениями, из-за разных часовых поясов;

Иные проблемы, связанные с основной деятельностью, в т. ч. с обеспечением сохранности государственной тайны.

Вырастут затраты на содержание (аренду) офисных помещений, т.к. имеющихся в распоряжении учреждения площадей будет недостаточно для увеличенного аппарата управления.

Вывод по радикальному сценарию: Реорганизация системы фондов, путем присоединения к Росгеолфонду не приведет к положительному экономическому эффекту. Как и в мягком сценарии необходимо пересматривать выполняемые Территориальными и Федеральным фондом работы. Объединенный фонд будет неповоротливой структурой, которая не сможет оперативно перестраиваться под изменения законодательства и меняющиеся условия.

Кроме того, считаем важным отметить, что в случае реализации радикального сценария необходимо проводить реорганизация поэтапно:

Централизация функций внутри Территориальных фондов геологической информации по федеральным округам;

Реорганизация путем присоединения к Росгеолфонду с сохранением самостоятельного баланса у присоединенных учреждений;

Централизация функций в центральном аппарате объединенного фонда геологической информации.

В случае реорганизации ТФГИ и Росгеолфонда единым этапом, высока вероятность парализовать работу учреждения.

При внимательном изучении подготовленного документа, складывается впечатление, что в Росгеолфонде не представляют, что и как нужно сделать, чтобы реорганизовать систему геологических фондов. На наш взгляд, пусть все остается как есть, следует только значительно увеличить средства на оплату труда и прочую деятельность учреждения.

День геолога, 2024 г.

Накануне праздника – Дня Геолога Губернатор В.В. Солодов подписал распоряжение (№ 148-р от 20.03.2024 г.) о награждении группы ветеранов-геологов, в том числе и Федореева В.Н., нагрудным знаком «Почетный геолог Камчатского края».

Вот как выглядит эта награда.

В День Камчатского края, 1 июля, Губернатором Камчатского края В.В. Солодовым была отмечена старейшая работница ТГФ Лубова Людмила Георгиевна, проработавшая в геологическом фонде 57 лет. Людмила Георгиевна была награждена Почетным знаком Камчатского края «За доблестный труд в Камчатском крае». Награду ей вручил лично Губернатор В. В. Солодов.

Губернатор Камчатского края Владимир Викторович Солодов с Людмилой Георгиевной Лубовой, 01.07.2024 г.

ВЫПИСКА

РАСПОРЯЖЕНИЕ
ГУБЕРНАТОРА КАМЧАТСКОГО КРАЯ

25.06.2024 № 356-Р
г. Петропавловск-Камчатский

В соответствии с Законом Камчатского края от 06.05.2019 № 323 «О наградах Камчатского края», протоколами заседания Комиссии по наградам Камчатского края от 29.05.2024 № 5, от 30.05.2024 № 6

за высокое профессиональное мастерство, добросовестную и эффективную трудовую деятельность наградить почетным знаком Камчатского края «За доблестный труд в Камчатском крае»

ЛУБОВУ Людмилу Георгиевну, заместителя начальника отдела геологической изученности и хранения информации Камчатского филиала федерального бюджетного учреждения «Территориальный фонд геологической информации по Дальневосточному федеральному округу».

ГУБЕРНАТОР КАМЧАТСКОГО КРАЯ В.В.СОЛОДОВ

АДМИНИСТРАЦИЯ ГУБЕРНАТОРА КАМЧАТСКОГО КРАЯ
Отдел мониторинга законодательства Главного правового управления

Лубова
фамилия

Людмила
имя

Георгиевна
отчество (при наличии)

ПЗн № 026

НАГРАЖДЕН(А)

Почетным знаком
Камчатского края

**«ЗА ДОБЛЕСТНЫЙ ТРУД
В КАМЧАТСКОМ КРАЕ»**

Губернатор
Камчатского края
М.П.

Распоряжение Губернатора
Камчатского края
от «25» 06 2024 г.
№ 356-Р

Очередной субботник

Дмитришина С. М., Грашовень С. С., Орлова О. А. и Шабалина З. Ю. белят деревья.

Это же делает Любовь Николаевна Губа

Степанюк Е. Э. и Пантелеймонова Т. В. собирают старую листву.

А. В. Наумчкенко наводит порядок у здания

В. Н. Федореева и Л. И. Кравченко собирают мусор в коробки

Хорев А. И. и Федореев В. Н. используют малую механизацию.

В мае этого года в Камчатском филиале была организована фотосессия, в которой приняли участие все сотрудники. Ниже помещены ее результаты (фотографии).

Федореев Виталий Николаевич, руководитель филиала

Грашовень Снежанна Сергеевна, зам. руководителя.

Сидоренко Роман Владимирович, зам. руководителя.

Сидоренко Валерия Владимировна, главный бухгалтер.

Отдел недропользования и кадастра (ОНиК).
Наумченко Алла Владиславовна, ведущий инженер, Колайдо Юлия Валерьевна, инжненер 2 кат.,
Пантелеймонова Татьяна Валентиновна, зам. начальника отдела,
Шевченко Мария Михайловна, начальник отдела, Слепцова Татьяна Олеговна, ведущий инженер,
Екимов Михаил Алексеевич, ведущий программист.

Шевченко М. М. на рабочем месте.



Пантелеймонова Т. В. на рабочем месте.

Наумченко А. В. на рабочем месте.

Слепцова Т. О. на рабочем месте.



Колайдо Ю. В. на рабочем месте.

Екимов М. А. на рабочем месте.

Отдел геологической изученности и хранения информации (ОНИК) и другие.
Матвиенко Анатолий Арсентьевич, ведущий инженер, Дегтярев Федор Анатольевич, ведущий инженер, Степанюк Елена Эдуардовна, ведущий инженер, Федореева Надежда Васильевна, техник 1 кат., Лубова Людмила Георгиевна, зам. начальника отдела, Дмитришина Светлана Михайловна, инженер 1 кат., Ганеева Светлана Петровна, инженер 1 кат., Ганеев Шамиль Шайхутдинович, зам. начальника отдела, Кравченко Любовь Ивановна, начальник отдела, Беляева Анна Константиновна, ведущий инженер спецчасти, Грашовень Снежанна Сергеевна, зам. руководителя филиала.

Кравченко Л. И. на рабочем месте.

Лубова Л. Г. на рабочем месте.



Ганеев Ш. Ш. на рабочем месте.

Ганеев Ш. Ш. в геологическом музее с образцом.

Степанюк Е. Э на рабочем месте.

Ганеева С. П. на рабочем месте.

Дмитришина С. М. на рабочем месте.

Матвиенко А. А. на рабочем месте.

Матвиенко А. А. у рельефной карты Камчатки.

Дегтярев Ф. А. на рабочем месте.

В читальном зале филиала с посетителями Л. Г.Лубова и Е. Э. Степанюк

Общий отдел.
Шабалина Зоя Юрьевна, ведущий юрисконсульт, Беляева Анна Константиновна, ведущий инженер спецчасти, Хорев Антон Валерьевич, техник по обслуживанию здания, Орлова Ольга Александровна, ведущий бухгалтер, Обухова Ольга Геннадьевна, специалист по кадрам, Сидоренко Роман Владимирович, зам. руководителя филиала.



Шабалина З. Ю. на рабочем месте.

Орлова О. А. на рабочем месте.

Обухова О. Г. на рабочем месте.

Орлова О. А., Шабалина З. Ю., Сидоренко В. В.

Практически весь коллектив Камчатского филиала.
Первый ряд: Лубова Л. Г., Степанюк Е. Э., Кравченко Л. И., Федореев В. Н., Шабалина З. Ю., Дегтярев Ф. А. Второй ряд: Матвиенко А. А., Наумченко А. В., Грашовень С. С., Сидоренко В. В., Шабалина О. Г., Губа Людмила Николаевна, Пантелеймонова Т. В., Дмитришина С. М., Ганеева С. П., Хорев А. В. Третий ряд: Екимов М. А., Ющик А. Н., Слепцова Т. О., Федореева Н. В., Беляева А. К., Орлова О. А., Шевченко М. М., Сидоренко Р. В., Ганеев Ш. Ш.

Заключение

К сожалению, приходится констатировать, что развал геологической службы страны оказал негативное влияние и на деятельность фондов геологической информации.

Если в советское время на Камчатке действовали более десятка экспедиций различного направления, то сейчас работают только несколько частных организаций, специализирующихся на дальнейшем изучении выявленных в советское время рудопроявлений. Геологические службы горнодобывающих компаний занимаются только приращиванием запасов на переданных им в эксплуатацию месторождениях.

Полностью исчезли такие виды работ как государственная геологическая съемка масштаба 1:50 000, детальные и региональные геофизические и гидрогеологические работы. Практически зачахли работы по переоценке листов государственной геологической съемки масштаба 1:200 000. А это означает, что в геологические фонды перестала поступать новая информация.

Работники геологических фондов теперь заняты не проверкой и принятием на хранение отчетов и их предоставлением потребителям, а работой с недропользователями на основе выданных им лицензий на недропользование. Количество поступающей в фонды информации уменьшилось в десятки раз. Да и обращений за геологической информацией стало значительно меньше.

Несколько десятков лет назад, читальный зал геологического фонда был забит геологами, собирающими информацию о предстоящем объекте работ, и студентами, загодя готовившими информацию для предстоящих дипломных проектов. Теперь студенты-практиканты не появляются уже десятилетиями. А это свидетельствует еще об одной проблеме — проблеме кадров.

Сложно понять позицию Правительства страны, уравнявшего зарплаты уборщиц и специалистов, подготовка которых занимает 4–5 лет. Конечно, это очень хорошо, что минимальный размер оплаты труда (МРОТ) постоянно повышается. В 2024 году он составляет 19242 руб. С учетом районного коэффициента и северных надбавок (для бюджетников — это 1.8 и 0.8 к окладу), зарплата уборщицы достигнет 46180 руб. Это великолепно! Но, повышая МРОТ, Правительство должно было бы пропорционально повысить ставки должностных окладов бюджетников. Этого сделано не было. Поэтому до МРОТ в Камчатском филиале приходится доплачивать уже и техникам и инженерам. Ожидать, что какой-то молодой специалист захочет работать в геологическом фонде с зарплатой, равной зарплате уборщицы, наивно. Филиал выживает только потому, что при штатной численности 39 человек, фактически работают 30 (большинство из них — пенсионеры), что позволяет использовать сэкономленные средства на доплату основному персоналу. Фактически, зарплата работников филиала ежегодно уменьшается. Я обращался по этому вопросу непосредственно к Президенту. Результата нет.

Но меня, как специалиста, радует то, что работники филиала обобщают, систематизируют, переводят в цифровой вид огромную массу первичной геологической информации. Я абсолютно уверен, что в истории нашей страны больше никогда не будет такой многочисленной геологической службы. Следовательно, сотни тысяч шлифов и аншлифов, их описания, многочисленные коллекции ископаемой фауны, в т. ч. микрофауны, и флоры, образцы горных пород по разрезам и рудные образцы месторождений, керн скважин, сотни тысяч, скорее, миллионы различных анализов, все-таки когда-нибудь пригодятся. А это значит, что труд тысяч геологов прошлого поколения был ненапрасным. Вечная им память.

Приложение № 1

Список сотрудников Камчатского филиала, работающих в настоящее время*

Беляева (Сячина) Анна Константиновна родилась 13.12.1976 г. в г. Новосибирске. В 1999 году окончила Камчатский государственный педагогический институт по специальности «Филология». Свой трудовой стаж начала с 1999 года, в должности учителя русского языка и литературы в средней образовательной школе № 40, а в 2000 году была принята в Камчатский филиал ФБУ «ТФГИ по ДФО» на должность инженера II категории в отдел учета и хранения информации (ОХИ).

В 2004 г. успешно прошла аттестацию и была переведена на должность инженера I категории, в 2006 г. повысила свою квалификацию и была переведена на должность ведущего инженера, а затем и начальника отдела.

В 2017 году Анна Константиновна прошла переобучение на курсах по ведению секретного делопроизводства и по защите государственной тайны и была назначена на должность ведущего инженера спецчасти, где и работает по настоящее время.

Анна Константиновна быстро осваивает новый материал, проявляет инициативу в работе, много времени уделяет вопросам снятия ограничений с устаревших геологических материалов, контролю за соблюдением необходимых мер сохранности документов и безопасности объектов. В работе исполнительна и аккуратна, все делает вовремя и укладывается в срок. В конце 2022 г. приложила много усилий по подготовке паспортов безопасности объектов.

Анна Константиновна успешно справляется с возложенными обязанностями по ведению секретного делопроизводства. Работает с увлечением и пониманием дела, очень деликатный и доброжелательный человек, активная общественница, пользуется уважением в коллективе.

За успехи в работе награждена Почетной грамотой Федерального агентства по недропользованию (Приказ № 104-к от 17.03.2010 г.), дважды получала Благодарность от Федерального агентства по недропользованию (Приказ №730-лс от 19.12.2007 г. и Приказ № 25-лс от 22.03.2018 г.). Имеет многочисленные (более десятка) благодарности и денежные премии от руководства учреждения.

---

* Биографические данные подготовлены специалистом ОК Камчатского филиала Обуховой О. Г.

Ганеев Шамиль Шайхутдинович родился 4 марта 1959 г. в селе Васильевск Амурской области.

В 1981 году окончил Благовещенский политехнический техникум МЦМ СССР по специальности «Геология, поиски и разведка месторождений полезных ископаемых», квалификации «техник-геолог». Трудовую деятельность Шамиль Шайхутдинович начал в 1981 г. техником-геологом в Камчатской геологосъемочной экспедиции ПГО «Камчатгеология». В 1990 г., без отрыва от производства окончил Иркутский государственный университет по специальности «Геологическая съемка, поиски и разведка месторождений полезных ископаемых», квалификация «инженер-геолог». До поступления на работу в Камчатский филиал, трудился в Камчатском управлении Росприроднадзора.

В Камчатский филиал ФБУ «ТФГИ по Дальневосточному федеральному округу» был принят в мае 2014 г. на должность начальника отдела учета и хранения информации. В настоящее время занимает должность заместителя начальника отдела геологической изученности и хранения информации, где и продолжает работать. Очень опытный и знающий специалист, добросовестно и ответственно относящийся к любой выполняемой работе.

Ганеев Ш. Ш. имеет почетные звания «Ветеран труда» и «Ветеран геологической службы Камчатки», за добросовестную работу награжден знаком «Отличник разведки недр» (2017 г., Роснедра), Почетными грамотами Федеральной службы по надзору в сфере природопользования. Неоднократно получал благодарности и денежные премии от руководства учреждения.

Ганеева Светлана Петровна родилась 27 февраля 1963 г. в селе Запорожье Усть-Большерецкого района Камчатской области. В 1984 году заочно окончила Иркутский геологоразведочный техникум, по специальности «Геология поиски и разведка недр» и получила специальность «техник-геолог».

Свою трудовую деятельность Светлана Петровна начала в 1980 году, с кладовщика базы экспедиции объединения «Камчатгеология», в 1983 году переведена техником-геологом в геолого-поисковую партию, в 1990 году переведена техником-картографом в геолого-картографическую партию ГГП «Камчатская ПСЭ». В 1995 году ей присвоена 2 категория техника-геолога, а затем и 1 категория. С 2008 г. по 2016 год С. П. Ганеева работала картографом 1 категории в АО «Камчатгеология».

В 2017 году принята в Камчатский филиал ФБУ «ТФГИ по Дальневосточному федеральному округу» на должность инженера 1 категории отдела геологической изученности и хранения информации, где и работает по настоящее время. Отличительной чертой С. П. Ганеевой является исключительное трудолюбие и добросовестное отношение к выполняемой работе.
За многолетнюю добросовестную работу Светлане Петровне было присвоено звание «Ветеран геологической службы Камчатки» (2000 г.), в 2003 г. она была награждена нагрудным знаком Госкомстата России «Всероссийская перепись населения 2002 года», в 2005 году ей присвоено звание «Ветеран труда», в 2010 году поощрена Благодарственным письмом Правительства Камчатского края, с 2004 года является Почетным Донором России.

Грашовень Снежанна Сергеевна родилась 30.10.1971 г. в селе Аянка Камчатской области.

В 1995 г., окончила Московский геологоразведочный институт имени Серго Орджоникидзе, получив квалификацию горного инженера — геолога. Трудовую деятельность начала в 1995 г. в ГГП «Камчатгеология» геологом, занималась геологической съемкой и поисками месторождений полезных ископаемых.

В октябре 2003 года была принята в ФГУ «ТФИ по Камчатской области и Корякскому автономному округу» (ныне — Камчатский филиал) на должность инженера II категории. Затем работала в должности инженера I категории, ведущего инженера, заместителя начальника отдела учёта и хранения информации. В апреле 2007 г. утверждена в должности начальника отдела учёта и хранения информации. В 2013 г. Снежанна Сергеевна назначена на должность заместителя руководителя Камчатского филиала.

На всех занимаемых должностях Снежанна Сергеевна, зарекомендовала себя исключительно с положительной стороны. Профессиональные знания, опыт работы в геологической организации (Камчатгеологии), инициатива и добросовестное отношение к труду — способствовали её быстрому продвижению в служебном росте.

Грашовень С. С. работает быстро и профессионально, чего требует и от своих подчинённых. Освоила сама и обучает подчиненных работе с ГИС «Панорама», контролирует работу по переводу БД в SQLServer. Прекрасные знания компьютерных программ и умение их использовать, помогают ей качественно и своевременно выполнять задачи, поставленные перед филиалом. В последние годы Грашовень С. С. готовит квартальные и годовые производственные отчёты о работе филиала, постоянно и доброжелательно помогает своим коллегам решать довольно сложные производственные проблемы

За многолетний добросовестный труд Грашовень С. С. имеет почетные звания «Ветеран труда» (2015 г.) и «Ветеран геологической службы Камчатки» (2016 г.). Помимо многочисленных благодарностей и денежных премий, она получила Благодарственное письмо Правительства Камчатского края (2016 г.), награждена Почётной грамотой Министерства природных ресурсов РФ (2009 г.) и Почетным знаком «Отличник разведки недр» (Роснедра, 2014 г.)

Дегтярев Федор Анатольевич родился 27 июля 1955 г. в деревне Кукары Кильмезского района Кировской области.

В 1974 году окончил Миасский геологоразведочный техникум по специальности «техник-геолог». В этом же году был принят на должность техника- геолога Мильковского отряда Геологосъемочной экспедиции Камчатского Т ГУ.

В 1974 году был призван в ряды Советской армии. В 1976 г., после окончания службы, вернулся в Камчатскую геологосъемочную экспедицию, где продолжил работу в должностях техника — геолога, старшего техника-геолога. Без отрыва от производства в 1983 году окончил Томский государственный университет им. В. В. Куйбышев, по специальности «инженер — геолог».

В 1983 году был переведен геологом, затем начальником отряда, затем начальником геологосъемочной партии ПГО «Камчатгеология», где проработал до 1991 года.

С 2009 г. по 2020 г. Федор Анатольевич проработал в Арбитражном суде Камчатского края. на должности начальника ЭМТО.

В Камчатский филиал ФБУ «ТФГИ по Дальневосточному федеральному округу» поступил в ноябре 2020 года на должность инженера 1 категории в отдел геологической изученности и хранения информации, где и работает по настоящее время в должности ведущего инженера.

Большой производственный опыт и знания помогают Ф. А. Дегтяреву ориентироваться в любых сложных ситуациях и четко выполнять порученную работу. У коллег по работе он вызывает уважение за умение быстро и качественно справиться с любыми, внезапно возникшими бытовыми трудностями.

За добросовестную работу Федор Анатольевич, поощрялся благодарностью и денежной премией от предприятия.

Дмитришина Светлана Михайловна родилась 22 августа 1982 г. в Петропавловске-Камчатском. В 2004 г. окончила Камчатский государственный технический университет по специальности «Комплексное использование и охрана водных ресурсов», получив квалификацию « инженер».

Свой трудовой стаж начала в Камчатском межрегиональном управлении по гидрометеорологии и мониторингу окружающей среды, где работала с 1999 г. по 2008 г. на должностях наблюдателя, техника, инженера-климатолога, инженера-метеоролога.

В 2020 году была принята в Камчатский филиал ФБУ «ТФГИ по Дальневосточному федеральному округу» на должность инженера II категории в отдел геологической изученности и хранения информации. Пройдя успешно аттестацию, была переведена на должность инженера I категории, где и работает по настоящее время. Усидчивая, трудолюбивая, спокойная, С.М, Дмитришина быстро освоилась в коллективе. Большим успехом в коллективе филиала пользуются занятия по производственной гимнастике, которые она регулярно проводит с момента принятия на работу в филиал.

За добросовестную работу Светлана Михайловна, была поощрена от руководства благодарностью и денежной премией.

Екимов Михаил Алексеевич родился 23 июня 1979 г. в Петропавловске-Камчатском. В 2005 году окончил Государственное образовательное учреждение высшего профессионального образования «Московский государственный университет сервиса», по специальности «Прикладная информатика (в сфере сервиса)».

Свой трудовой стаж начал с 2003 года, в должности инженера-программиста в ФГУП «Почта России» г. Петропавловска-Камчатского. В феврале 2008 году был принят в Камчатский филиал автономной некоммерческой организации высшего профессионального образования «Российский университет кооперации», в лабораторию информатизации на должность заведующего.

С апреля 2008 г. по настоящее время Михаил Алексеевич работает в Камчатском филиале ФБУ «ТФГИ по Дальневосточному федеральному округу» в должности ведущего программиста отдела недропользования и кадастра. Грамотный специалист, спокойный доброжелательный коллега, М. А. Екимов достойно трудится на своей далеко не простой должности.

За добросовестную работу был награжден Почетной грамотой Министерства природных ресурсов и экологии Камчатского края (2018 г.), Почетной грамотой Федерального агентства по недропользованию (2019 г.), неоднократно получал благодарности и премии от руководства филиала.

Колайдо Юлия Валерьевна родилась 6 июля 1981 г. в селе Мильково Камчатской области.

В 2005 году окончила Московский государственный университет сервиса, по специальности «юриспруденция», квалификации «юрист».

Юлия Валерьевна работала в Камчатском филиале ФБУ «ТФГИ по Дальневосточному федеральному округу»» в отделе учёта работ и разрешительной документации на недропользование с 2012 г. в должности инженера, с .2013 г. по январь 2019 г., в должности инженера II категории.

После продолжительного перерыва в работе, в марте 2024 г. Юлия Валерьевна вновь поступила на работу в Камчатский филиал, на должность инженера II категории, где и продолжает работать в настоящее время.

За добросовестную работу Юлия Валерьевна получала от руководства благодарности и денежные премии.

Кравченко Любовь Ивановна родилась 17.01.1951 г. в Днепропетровской области УССР. В 1974 г. окончила Ленинградский горный институт им. Плеханова, получив специальность — «горный инженер-геолог». С 1974 г. принимала участие в поисковых и съемочных работах в северной части Камчатского края (Корякском АО) в должностях старшего техника-геолога, геолога, старшего геолога, начальника поискового отрядов, в т.ч. на разведке Сергеевского золоторудного месторождения, поисках россыпей и рудопроявлений многих полезных ископаемых. Кравченко Л. И. составила несколько листов Государственной геологической карты СССР масштаба 1:200 000, в том числе листов нового поколения. С 2003 г. работает в ФГУ, а затем в Камчатском филиале начальником отдела, в настоящее время — начальник Отдела геологической изученности и хранения информации (ОГИХ).

За эти годы провела громадную работу по систематизации первичной документации, созданию баз данных многочисленных коллекций вещественной информации (шлифов, аншлифов, образцов горных пород и руд, фауны и флоры, микрофаунистических коллекций). Под ее руководством и непосредственном участии создаются и актуализируются многочисленные материалы по всем видам геологической изученности территории (карточки, схемы, базы данных). Большой опыт полевых работ, хорошее знание различных видов геологических исследований, позволяют Кравченко Л. И. не только грамотно и умело руководить коллективом по выполнению производственных заданий, но и активно использовать свои знания при участии в различных научно-производственных мероприятиях (ТКЗ, ТКР и др.).

Л.И. Кравченко автор и соавтор многочисленных геологических отчетов, сводок и карт. В 1994 г. ей присвоено почетное звание «Ветеран труда «Камчатгеология», а в 1997 г — звание «Ветеран труда». Награждена знаками «Отличник разведки недр» (1995 г.), «300 лет геологической службы» (2003 г.), Почетной грамотой МПР России (2008 г.), знаком «Почетный разведчик недр» МПР РФ (2012 г.), Почетной грамотой Роснедр и знаком «За заслуги в изучении и освоении недр» (2021 г.).

Общий трудовой стаж в системе геологической службы Камчатки — **50 лет.**

Лубова Людмила Георгиевна родилась 02.12.1948 г. в Петропавловске- Камчатском.

Свою трудовую деятельность Людмила Георгиевна начала в 1966 г. машинисткой в Камчатском территориальном геологическом управлении, затем работала в геолфонде Геологосъемочной экспедиции. В 1969 г. была переведена в Территориальный геологический фонд, где и работает в настоящее время (не смотря на смену названия отдела и организации), уже свыше полувека. За этот период Людмила Георгиевна, прошла долгий трудовой путь от техника-геолога до заместителя начальника отдела геологической изученности и хранения информации.

Людмила Георгиевна специалист своего дела высочайшей квалификации. Она прекрасно знает требования к оформлению и хранению геологической информации. Принимая на хранение геологическую информацию, полученную в результате напряженного труда сотнями геологов,

Л. Г. Лубова сохраняет не только бесценную информацию, которая согласно архивным требованиям должна храниться «вечно», но и память о тех, кто ее создавал. Она знает и помнит имена и фамилии десятков геологов, внёсших существенный вклад в создание минерально-сырьевой базы Камчатского края, и популяризует их.

К работе всегда относится очень ответственно, выполняя свои обязанности добросовестно и качественно. Лубова Людмила Георгиевна активно применяет в своей работе новые программные средства, ведет базы данных по своему направлению, знает и умеет пользоваться ПК. Свой громадный опыт и знания постоянно передает коллегам, оказывает консультации посетителям, пользователям геологической информации.

В коллективе пользуется уважением, доброжелательно к товарищам по работе.

За многолетнюю добросовестную работу Л. Г. Лубова не однократно была награждена государственными и ведомственными наградами: медаль «Ветеран труда СССР» (1989г.), Юбилейный знак «300 лет горно-геологической службы России» Министерства природных ресурсов Российской Федерации (2000 г.), Почетная грамота Комитета природных ресурсов по Камчатскому обл. и Корякскому АО (2000 г.), Почетная грамота Министерства природных ресурсов Российской Федерации (2007 г.), Почетная грамота и Памятный знак «65 лет Победы в Великой Отечественной войне 1941–1945 гг.» от Федерального агентства по недропользованию (Роснедра (2010 г.), Почетная грамота Министерства природных ресурсов и экологии Российской Федерации (2015 г.), Нагрудный знак «Отличник разведки недр» Министерства природных ресурсов и экологии Российской Федерации (2016 г.). Имеет почетное звание «Ветеран труда» (1989 г.).

Людмила Георгиевна Лубова является одним из немногих представителей трудовой интеллигенции, которая длительное время — **55 лет** добросовестно проработала и продолжает работать в **одном** коллективе. Что, несомненно, является примером трудовой доблести. При общем трудовом стаже в системе геологической службы Камчатки — **58 лет.**

Матвиенко Анатолий Арсентьевич, родился 1 августа 1947 г., в селе Лубянка, Макаровского района, Киевской области.

В 1970 году Анатолий Арсентьевич окончил Киевский ордена Ленина государственный университет им. Т. Г. Шевченко по специальности «Геологическая съемка и поиски месторождений полезных ископаемых», получив квалификацию «геолог».

После окончания университета он был направлен геологом в Восточно-Казахстанское геологическое управление Министерства геологии Казахской ССР (Алтайская геофизическая экспедиция). С июня 1972 г. — на Камчатке. В 1972–1975 годах — геолог, старший геолог Жиловской геологосъемочной партии Камчатской геологосъемочной экспедиции. В 1975–1984 годах (последовательно) работал начальником Апачинской, Правобыстринской, Плотниковской, Сановаямской геологосьемочных партий Камчатской геологосъемочной экспедиции производственного геологического объединения «Камчатгеология». Вышеназванными партиями выявлен ряд проявлений полезных ископаемых. В 1976 году коллективом Апачинской партии открыто Порожистое золоторудное поле (Южная Камчатка), А. А. Матвиенко является одним из его непосредственных первооткрывателей.

А. А. Матвиенко автор и ответственный исполнитель ряда геологических отчетов, научно-исследовательских работ по региональным проблемам управления природопользованием

(в частности, по Елизовскому району), оценки воздействия на окружающую среду освоения месторождений полезных ископаемых (в частности — Аметистовое золоторудное месторождение).

В 1984–1986 годах А. А. Матвиенко работал на выборной должности — председателем комитета профсоюза производственного объединения «Камчатгеология» (Камчатский групповой комитет профсоюза рабочих геологоразведочных работ СССР), затем начальником Центральной комплексной тематической экспедиции, начальником Центрально-Камчатской геологоразведочной экспедиции производственного геологического объединения «Камчатгеология», а также (1989–1990 годы) в партии прогнозно-металлогенических исследований Центрально-тематической экспедиции Министерства геологии УССР (г. Киев).

В 1992–1997 годах — научный сотрудник, главный специалист лаборатории прикладной экологии Камчатского института экологии и природопользования ДВО РАН — занимался вопросами региональной экологической безопасности, рационального природопользования и оценкой воздействия на окружающую среду разработки полезных ископаемых.

С января 1997 г. находился на федеральной государственной службе — начальник отдела лицензирования и внешнеэкономических связей Камчатгеолкома. В 2001 году А. А. Матвиенко прошел профессиональную переподготовку в Российской академии государственной службы при Президенте Российской Федерации по программе «Государственное и муниципальное управление».

В 2002–2004 годах — он заместитель начальника Управления природных ресурсов и охраны окружающей среды МПР России по Камчатской области и Корякскому АО — руководитель службы государственного контроля в сфере природопользования и экологической безопасности.

В сентябре 2004 г. назначен заместителем руководителя Управления Федеральной службы по надзору в сфере природопользования (Росприроднадзора) по Камчатской области и Корякскому автономному округу.

С 05.12.2008 г. назначен руководителем Управления Росприроднадзора по Камчатскому краю. Распоряжением Правительства Российской Федерации от 06 февраля 2012 г. № 130-р Матвиенко А. А. присвоен классный чин: государственного советника Российской Федерации третьего класса.

После достижения предельного возраста государственной службы (65 лет), с августа 2012 года А. А. Матвиенко продолжил эффективно работать в Управлении Росприроднадзора по Камчатскому краю на не государственной должности — ведущим экспертом в отделе геологического надзора и охраны недр, затем в отделах кадрового и правового и кадрового обеспечения. В этой связи он дважды (2015 и 2017 годы) был занесен на Доску Почета Управления. В 2019 г. Анатолий Арсентьевич был уволен по сокращению штатов работников.

В 2020 году был принят на работу в Камчатский филиал «ТФГИ по Дальневосточному федеральному округу» на должность ведущего инженера отдела геологической изученности и хранения информации.

Анатолий Арсентьевич проводит большую и весьма успешную работу по пропаганде геолого-краеведческих знаний. Он читает увлекательные познавательные лекции в геологическом музее филиала. Его многочисленная аудитория — это школьники, студенты, горожане и приезжие, в том числе, иностранцы. В результате посетители музея, оставляют не только устные отзывы, но и записи в книге посетителей музея. Помимо лекционной деятельности, ведет активную работу по упорядоченьи, систематизации и сохранности керна скважин, образцов рабочих коллекций и музейных образцов, фауны, и флоры. На сегодняшний момент ведется работа по обновлению экспозиции музея.

За долголетний самоотверженный труд А. А. Матвиенко награжден многими ведомственными наградами, в том числе:

– Памятным знаком «50 лет геологической службе Камчатки» (1999 год);

– Памятным знаком «300 лет горно-геологической службе России» Министерства природных ресурсов Российской Федерации (2000 год);

– Почетными грамотами Министерства природных ресурсов Российской Федерации (2006 г.) и Министерства природных ресурсов и экологии Российской Федерации (2012 г.); Почетными грамотами Федеральной службы по надзору в сфере природопользования (2007, 2012, 2017 годы);

– Нагрудным знаком «Отличник охраны природы» Министерства природных ресурсов и экологии Российской Федерации (2012 год);

– Памятной медалью «15 лет Федеральной службы по надзору в сфере природопользования» (2019 г.).

Помимо этого, А. А. Матвиенко имеет Благодарственное письмо от Министра Российской Федерации — Полномочного представителя Президента Российской Федерации в Дальневосточном федеральном округе (2012 г.).

Он награжден Почетными грамотами Администрации Камчатской области (2007 г.) и Законодательного собрания Камчатского края (2014 г.), памятными часами от Губернатора Камчатского края и от Председателя Законодательного Собрания Камчатского края, Памятной медалью «Патриот России» (2012 г.).

– Почетной грамотой Роснедра с вручением нагрудного знака «За заслуги в изучении и освоении недр»(2022г)

А.А. Матвиенко присвоены почетные звания «Ветеран геологической службы Камчатки (1999г.), «Ветеран труда» (2000 г.).

Науменко Екатерина Валерьевна родилась 17 августа 1989 года в городе Новочебоксарск, Чувашской АССР.

В 2011 году окончила АНО ВПО Центросоюза Российской Федерации «Российский университет кооперации» по специальности «Бухгалтерский учет, анализ и аудит».

С 2015 по 2017 год Екатерина Валерьевна работала в Камчатском филиале ФБУ «ТФГИ по Дальневосточному федеральному округу»» в Общем отделе в должности специалиста ОК.

После продолжительного перерыва в работе, связанного с рождением детей, в июне 2024 г. Екатерина Валерьевна вновь приступила к работе в Камчатском филиале, теперь уже в должности бухгалтера 2 категории, где и продолжает работать в настоящее время.

За добросовестную работу Екатерина Валерьевна, получала от руководства благодарности и денежные премии.

Наумченко Алла Владиславовна родилась 19 июля 1966 г. в городе Кургане. В 1986 г. окончила Томский геологоразведочный техникум по специальности « Геофизические исследования скважин», квалификации «Техник-геолог»

Свою трудовую деятельность Алла Владиславовна начала в 1986 г.. в Северо-Камчатской геологоразведочной экспедиции в должности техника-геофизика, а потом техника-геолога. С 2000 г. по 2003 г. трудилась в ЗАО «Корякгеолдобыча» в должности техника-геолога.

С 2010 г. Алла Владиславовна работает в Камчатском филиале ФБУ «ТФГИ по Дальневосточному федеральному округу», в отделе учёта работ и разрешительной документации на недропользование в должностях: техника I категории, инженера II категории, инженера I категории, исполняющего обязанности начальника отдела. С 1.10.2013 г. утверждена в должности начальника отдела.

После реорганизации структуры Качатского филиала, в 2017 г. переведена в отдел недропользования и кадастра на должность ведущего инженера, где и работает по настоящее время. Опытный и грамотный специалист, А. В. Наумченко очень хорошо зарекомендовала себя в работе. Работает быстро, четко, без замечаний. Постоянный и весьма активный участник любых общественных мероприятий.

За добросовестную работу А. В. Наумченко была не однократно поощрена от руководства благодарностями и денежными премиями. В 2012 году ей объявлена благодарность Минприроды России. В 2014 году она получила почетное звание «Ветеран геологической службы Камчатки» и Почетную грамоту Федерального агентства по недропользованию.

Новоселова Светлана Константиновна родилась 31 августа 1962 года, в Петропавловске-Камчатском. В 1982 году окончила Новочеркасский геологоразведочный техникум по специальности «Гидрогеология и инженерная геология», квалификации « техник- геолог».

Свою трудовую деятельность Светлана Константиновна начала 1982 г. в Крымской Степной гидрогеологической партии, техником гидрогеологом. С 1988 г. по 1996 г. работала в Центральной комплексной тематической экспедиции ПГО «Камчатгеология», в Камчатской поисково-съемочной экспедиции ПГО «Камчатгеология», в Северо — Тихоокеанской геологоразведочой экспедиции ПГО «Дальморгеология» техником-геологом.

С 2004 г. по 2007 г. Светлана Константиновна работала в ЗАО «Камголд», ЗАО НПК «Геотехнология», ЗАО «Тревожное зарево» лаборантом рентгеноспектрального анализа.

На работу в Камчатский филиал ФБУ «ТФГИ по Дальневосточному федеральному округу» поступила в порядке перевода из ЗАО НПК «Геотехнология» в отдел учёта и хранения информации, инженером 2 категории, где она проработала с 2012 года по апрель 2016 года. После продолжительного перерыва в работе, в апреле 2022 г. Светлана Константиновна вновь поступила на работу в Камчатский филиал, на должность техника I категории. После прохождения аттестации — инженер 2 категории, продолжает работать по настоящее время.

Обухова Ольга Геннадьевна, родилась 14 октября 1970 г. в Петропавловске-Камчатском.

В 2005 году окончила Дальневосточный государственный технический университет, (ДВПИ им. Куйбышева В. В.), по специальность «Юриспруденция», квалификация «Юрист».

Свою трудовую деятельность начала с 1988 года. Ольга Геннадьевна продолжительное время проработала в сфере ЖКХ, ведущим специалистом отдела кадров.

В Камчатский филиал ФБУ «ТФГИ по Дальневосточному федеральному округу» поступила на работу в декабре 2017 г. на должность специалиста по кадрам, где и работает по настоящее время.

За многолетний добросовестный труд была награждена в 2020 г. Почетной грамотой Губернатора Камчатского края, в 2023 г. Почетной грамотой Федерального агентства по недропользованию, неоднократно была поощрена благодарностями и премиями от организации.

Орлова Ольга Александровна родилась 17 июня 1973 г. в городе Барнауле, Алтайского края.

В 2005 г. окончила Камчатский государственный технический университет, по специальности «Бухгалтерский учет, анализ и аудит», квалификация «Экономист».

Свою трудовую деятельность в Камчатском филиале ФБУ «ТФГИ по Дальневосточному федеральному округу» начала с декабря 2005 года в должности бухгалтера. По решению аттестационной комиссии в 2007 г. была переведена на должность бухгалтера II *категории, в 2011 г. на должность бухгалтера* I *категории, а затем — и на должность ведущего бухгалтера.*

В 2014 г. была поощрена Благодарственным письмом Федерального агентства по недропользованию, в 2019 г. Почетной грамотой Федерального агентства по недропользованию. Неоднократно поощрялась благодарностями и премиями руководством филиала.

Пантелеймонова Татьяна Валентиновна родилась 30 января 1986 года в городе Петропавловск-Камчатский.

В 2009 году Татьяна Валентиновна окончила в Государственное образовательное учреждение высшего профессионального образования «Камчатский государственный университет имени Витуса Беринга», по специальности «геофизика».

Свой трудовой стаж начала с 2011 года, в должности педагога — организатора Профессионального училища № 4. В 2012 году была принята в Общество с ограниченной ответственностью «Геотрест Плюс» на должность инженера камеральной группы, затем переведена на должность кадастрового инженера. С 2014 г. по 2015 г. работала в войсковой части. В 2015 г. была принята на должность техника лаборанта в Открытое акционерное общество «Камчатский трест инженерно-строительных изысканий».

С декабря 2017г. по настоящее время Татьяна Валентиновна работает в Камчатском филиале ФБУ «ТФГИ по Дальневосточному федеральному округу» в должности инженера I категории отдела геологической изученности и хранения информации (ОГиХ). После проведенной аттестации, была переведена на должность ведущего инженера, а затем — заместителя начальника отдела недропользования и кадастра (2023 г.).

За добросовестную работу в 2019 г. была поощрена Благодарностью Федерального агентства по недропользованию, неоднократно получала благодарности и денежные премии от руководства филиала.

Сидоренко Валерия Владимировна, родилась 11 мая 1977 г. в городе Черемхово, Иркутской области.

В 2005 году Валерия Владимировна окончила Московский индустриальный университет, по специальности «Бухгалтерский учет, анализ и аудит», с присвоенной квалификацией «Экономист».

Свой трудовой стаж начала с 1996 года, в должности техника ПСЭ «Камчатгеология».

В Камчатский филиал ФБУ «ТФГИ по Дальневосточному федеральному округу» принята 15.01.2000 года на должность экономиста. После прохождения аттестации в 2003 году была переведена экономистом II категории, в 2006 году назначена заместителем главного бухгалтера, С 2012 года Сидоренко В. В. работала в должности главного экономиста филиала. В 2022 году назначена на должность главного бухгалтера филиала, где и продолжает работать по настоящее время.

За добросовестную работу получала от руководства множество поощрений и благодарностей. В 2007 г. была поощрена Благодарностью Министерства природных ресурсов России, в 2009 г. награждена Почетной грамотой Министерства природных ресурсов России, а в 2020 г. Почетной грамотой Министерства природных ресурсов и экологии Российской Федерации. Имеет почетное звание «Ветеран труда» с 2017 г.

Сидоренко Роман Владимирович, родился 5 ноября 1978 г., в городе Петропавловск-Камчатский.

В 2001 г. окончил Камчатский государственный технический университет по специальности «Судовождение», получив квалификацию «инженер — судоводитель».

Свою трудовую деятельность Роман Владимирович начал с 1999 г. помощником капитана в Рыболовецком колхозе им. В. И.Ленина. Завершил свою флотскую карьеру в должности капитана дальнего плавания.

В Камчатский филиал ФБУ «ТФГИ по Дальневосточному федеральному округу» Роман Владимирович, был принят в 2013 г. на должность заместителя начальника отдела, а за тем утвержден в должности начальника отдела. В 2018 г. Роман Владимирович назначен заместителем руководителя филиала, где и работает по настоящее время.

С назначением Сидоренко Р. В. на должность начальника общего отдела в Камчатском филиале полностью снята проблема подготовки административного здания к зимнему отопительному периоду. Все работы выполняются по плану, качественно и в срок. Большой личный вклад он внес в подготовку паспортов безопасности объектов Камчатского филиала, благодаря чему эти документы были утверждены Роснедра одними из первых в Дальневосточном округе. Р. В. Сидоренко не только хороший руководитель, но многое умеет и может сделать своими руками. К нему можно обратиться по любому бытовому вопросу. Он заслуженно пользуется уважением в коллективе филиала.

За добросовестную работу получал от руководства благодарности и денежные премии. В 2015 г. был поощрен Благодарностью от Федерального агентства по недропользованию, а в 2017 г. награжден Почетной грамотой Федерального агентства по недропользованию.

Слепцова Татьяна Олеговна родилась 25 декабря 1989 г. в селе Мильково, Мильковского района, Камчатского края.

В 2012 году окончила Камчатский государственный университет им. В. Беринга, по специальности «геофизика». Свой трудовой стаж начала с 2004 года, в должности рабочей в Мильковском потребительском обществе, а затем, закончив университет в 2012 году, пришла работать лаборантом в ЗАО НПК «Геотехнология».

В Камчатский филиал ФБУ «ТФГИ по Дальневосточному федеральному округу» принята 10.06.2013 г. на должность инженера отдела учета работ и разрешительной документации на недропользование. В 2015 году после положительной аттестации была переведена на должность инженера II категории. В 2017 г. так же успешно прошла аттестацию и была назначена инженером I категории отдела недропользования и кадастра, а затем и ведущим инженером, где и работает по настоящее время.

Вдумчивая, трудолюбивая, быстро осваивающая все новое, Татьяна Олеговна удачно вписалась в коллектив филиала. Активно участвует в общественной жизни филиала.
За добросовестную работу в 2018 г. была поощрена Благодарностью Федерального агентства по недропользованию, неоднократно получала благодарности и денежные премии от руководства филиала.

Соколкова Лидия Федоровна родилась 1 января 1957 г. в посёлке Тасин-Бор Владимировской области.

В 1976 г. окончила Московский областной геологоразведочный техникум Министерства геологии РСФСР по специальности «Геология, поиски и разведка месторождений полезных ископаемых», квалификация «техник-геолог».

Свою трудовую деятельность Лидия Федоровна начала в 1976 году, с должности техника-геолога Центральной аэрогеологической партии КТГУ, затем работала старшим техником-геологом Комплексной тематической экспедиции объединения «Камчатгеология». В АО «Камчатгеология» Лидия Федоровна проработала до 2017 г. техником-геологом и старшим инспектором спецчасти. С 2017 г. по 2021 г. работала специалистом по защите государственной тайны в ОСП «Камчатская группа партий АО «Северо-Восточное ПГО»

В декабре 2021 года была принята в Камчатский филиал ФБУ «ТФГИ по Дальневосточному федеральному округу» на должность инженера 1 категории отдела геологической изученности и хранения информации, где и работает по настоящее время.

За добросовестную работу Лидии Федоровне в 1996 г. было присвоено звание «Ветеран Камчатгеологии» (ныне — «Ветеран геологической службы Камчатки»). Она награждена Почетной грамотой и Юбилейным знаком «50 лет геологической службы Камчатки» в 1999 г. Ей присвоено звание «Ветеран труда» (2002 г.). За добросовестную работу она однократно награждалась Почетными грамотами и благодарностями.

Степанюк Елена Эдуардовна родилась 28 апреля 1955 г. в городе Красноярск, Красноярского края.

Свою трудовую деятельность Елена Эдуардовна начала в 1972 году, рабочей геологосъемочной экспедиции Красноярского геологического управления. В 1977 г. окончила Миасский геологоразведочный техникум по специальности «Геология, поиски и разведка месторождений полезных ископаемых», квалификации «техник-геолог».

С 1977 г. по 1997 г. работала в Северо-Камчатской ГРЭ и Пенжинской ГРЭ техником-геологом, старшим техником-геологом, геологом 2 категории. В этот промежуток времени в 1986 г. Елена Эдуардовна окончила без отрыва от производства Томский государственный университет им. В. В.Куйбышева, по специальности «Геологическая съемка, поиски и разведка месторождений полезных ископаемых», квалификация «инженер-геолог».

С 1997 г. по 2000 г. работала в «Коряккомприроды», где была назначена председателем по охране окружающей среды, главным госинспектором Олюторского района. При переименовании организации в Государственный комитет по охране окружающей среды КАО, была переведена на должность главного специалиста — госинспектора отдела государственного экологического контроля и экспертизы, а затем стала начальником Олюторской межрайонной инспекции по охране окружающей среды. С 2019 г. по 2020 г. Елена Эдуардовна работала в Дальневосточном межрегиональном управлении Росприроднадзора на должности заместителя начальника отдела государственного экологического надзора федеральной государственной гражданской службы, с которой была уволена в связи с достижением предельного возраста.

В 2020 году принята в Камчатский филиал ФБУ «ТФГИ по Дальневосточному федеральному округу» на должность ведущего инженера отдела геологической изученности и хранения информации, где и работает по настоящее время.

Степанюк Е. Э. — очень опытный специалист, добросовестно относящийся к работе.

За хорошую многолетнюю работу Степанюк Елене Эдуардовне в 1997 г. было присвоено почетное звание «Ветеран труда Камчатгеологии». За свой плодотворный труд имеет множество Почетных грамот и благодарностей от Министерства природных ресурсов России. В Камчатском филиале была поощрена от руководства благодарностью и денежной премией.

Федореев Виталий Николаевич родился 18.11.1941 г. в Приморском крае. В 1961 г. с отличием окончил Магаданский горно-геологический техникум, в 1972 году заочно окончил Томский государственный университет, инженер-геолог. Трудовую деятельность начал младшим техником-геологом в Геолого-поисковой (в дальнейшем — Геологосъемочной) экспедиции в 1961 г.

Принимал участие в поисковых и съемочных работах в должностях геолога, старшего геолога и начальника партии. Занимался поисками урановых, медных и золоторудных проявлений, поисками россыпей золота. Один из первооткрывателей Мильковского месторождения пресных подземных вод (1963 г.).

В числе первых геологов-съемщиков осваивал новый, прогрессивный по тем временам, метод групповой геологической съемки масштаба 1:50 000 в качестве старшего геолога Уксичанской партии в Срединном хребте (1974–1976 гг.) и начальника Ходуткинской партии на юге Камчатки (1978–1982 гг.). При проведении геологосъемочных работ масштаба 1:50 000 в Елизовском районе (Правобыстринская партия, 1977 г.) лично обнаружил рудопроявление самородной меди. В 1983–1986 гг. занимал должность заместителя Генерального директора ГГП «Камчатгеология». В 1986 года возглавил ТГФ ГГП «Камчатгеология». С 1999 г. по 2007 г. директор ФГУ «Территориальный фонд геологической информации…». С 2007 г. — руководитель Камчатского филиала ФБУ «ТФГИ по Дальневосточному федеральному округу».

Автор и соавтор многочисленных геологических отчетов и карт, десятков статей и сводок по минерально-сырьевым ресурсам, статей по геологической изученности и истории геологической службы Камчатки. В 2020 году написал и издал книгу «История геологической службы Камчатки (годы, люди, результаты)».

Награжден медалями «20 лет победы в Великой отечественной войне 1941–1945 гг.» (во время прохождения срочной службы в рядах Советской армии, 1963–1966 гг.), «За заслуги в разведке недр» (МГ СССР, 1982 г.), «Ветеран труда СССР» (1986 г.), «За заслуги в изучении и освоении недр» (Роснедра, 2021 г.), другими многочисленными ведомственными знаками и знаками общественных организаций, Почетными грамотами Министерства, Администрации области, общественных организаций. Имеет почетные звания «Ветеран труда» и «Ветеран геологической службы Камчатки» (Ветеран «Камчатгеологии»), «Почетный разведчик недр» (МПР РФ , 1981 г.). Имеет звание «Почетный геолог Камчатского края».

Общий трудовой стаж работы **63 года**, в т. ч. в системе геологической службы Камчатки — **60 лет**.

Федореева Надежда Васильевна родилась 24.03.1947 г. в пос. Трудовое Приморского края.

В 1967 г. окончила курсы минералогов, и с тех пор трудилась техником-минералогом в различных полевых партиях Камчатской геолого-съёмочной экспедиции, затем работала инспектором спецчасти и в фондах этой же экспедиции. С 2002 г., после сокращения объёма работ в ФГУП «Камчатгеология», была принята на должность техника I категории в ФГУ «ТФИ по Камчатской области и Корякскому АО» (ныне — Филиал по Камчатскому краю ФГУ «ТФИ по Дальневосточному федеральному округу»).

Федореева Н. В. занимается учётом, систематизацией и обеспечением хранения полевой (первичной) документации. Ею выполнен громадный объём работы по инвентаризации геологических материалов, вывезенных после ликвидации геологических предприятий. При этом документация не только инвентаризировалась, но и, по возможности, реставрировалась. Данные вводились в БД. В настоящее время в Филиале хранится свыше 230 тысяч единиц хранения первичных документов. Помимо основной деятельности, Федореева Н. В. осуществляет брошюрование, переплёт и реставрацию не только первичной, но и всей прочей документации.

Громадный опыт в работе, творческое, добросовестное отношение к труду обеспечили ей уважение сотрудников Филиала. Награждена медалью «Ветеран труда СССР» (1986 г.), Почетными грамотами МПР РФ (2009 г.) и Роснедра (2011 г.)

Имеет Почетные звания «Ветеран труда» и Ветеран геологической службы Камчатки». Ее трудовой стаж составляет **58 лет,** в т. ч. **57 лет** в системе геологической службы Камчатки.

Шабалина Зоя Юрьевна родилась 30 ноября 1977 г., в городе Петропавловск-Камчатский. В 2007 году окончила Всероссийскую академию внешней торговли, по специальности «Юриспруденция», квалификация «юрист».

Свою трудовую деятельность Зоя Юрьевна начала с 1999 г., в Петропавловск-Камчатском городском суде, где работала до 2009 г., пройдя путь от секретаря — машинистки до секретаря судебного заседания 1 класса государственной федеральной гражданской службы

В Камчатский филиал ФБУ «ТФГИ Дальневосточному федеральному округу» Зоя Юрьевна поступила в 2009 г. на должность ведущего юрисконсульта, где и руководит юридической работой Филиала по настоящее время.

Зоя Юрьевна заключает и отслеживает действия различных договоров, готовит документы для участия в конкурсах на выполнение необходимых работ и услуг, контролирует закупки материалов и оборудования. На время отсутствия специалиста по кадровой службе, успешно выполняет ее функции. Безконфликтный, доброжелательный человек, Зоя Юрьевна активно участвует в общественной жизни коллектива.

За многолетний добросовестный труд была поощрена Благодарностью от Министерства природы РФ в 2012 г., награждена в 2016 г. и 2023 г. Почетной грамотой Федерального агентства по недропользованию, неоднократно была поощрена благодарностями и премиями от руководства филиала.

Шевченко Марина Михайловна родилась 11.02.1970 г. в городе Кривой рог Днепропетровской области, УССР.

В 1992 г. окончила Киевский государственный университет им. Т. Г. Шевченко, по специальности «география», получив квалификацию «географ — геоморфолог».

С 1992 г. по 2003 г. работала на севере Камчатки, в ГГП «Северо-Камчатская ГРЭ». С 2003 г. по 2013 г. работала в ФГУ «Земельная кадастровая палата».

В Камчатский филиал ФБУ «ТФГИ по Дальневосточному федеральному округу» принята 26.07.2013 г. на должность инженера II категории. В дальнейшем работала на должностях инженера I категории, ведущего инженера, заместителя начальника отдела. В настоящее время — начальник отдела недропользования и кадастра (ОНиК)

За время работы обучилась работе с ИС «ТФИ», ГИС — программой «ПАНОРАМА», АИС «ДИАФОНД», программой ИС «НЕДРА», работе с программными продуктами, разработанными на предприятии (LIC_MIN, REG_GEO, UCH-NED, IZUCH); работе с офисной техникой.

Принимает участие в учёте лицензионных документов на недропользование, составлении территориального баланса запасов полезных ископаемых края, в сверке документов к лицензируемым участкам недр, в ведении электронных баз данных по учёту лицензий на недропользование, участков недр, организаций, включая создание графических объектов.

За период работы Марина Михайловна зарекомендовала себя с положительной стороны. К работе относится ответственно, свои обязанности выполняет качественно и своевременно, проявляет инициативу, повышает свой профессиональный уровень, легко обучается и старается обучить коллег. Принимает активное участие в общественной жизни коллектива.

За добросовестную работу Шевченко М. М. получала от руководства благодарности и денежные премии. Награждена Почетной грамотой Федерального агентства по недропользованию (2015 г.) и знаком «Отличник разведки недр» (2020 г.). Имеет почетные звания «Ветеран труда» и «Ветеран геологической службы Камчатки».

Ющик Александр Николаевич родился 22.01.1968 г. в городе Елизово Камчатской области.

В 2000 г. поступил на работу в ФГУ «Территориальный фонд геологической информации по Камчатской области и Корякскому АО», в настоящее время — Камчатский филиал ФБУ «ТФГИ по Дальневосточному федеральному округу» в качестве водителя автомобиля ГАЗ-3110. В настоящее время продолжает работу водителем УАЗ «Патриот». Имеет квалификацию водителя II класса.

За все время работы в учреждении (более 20 лет), не допустил ни одного грубого случая нарушений правил дорожного движения. На дороге внимателен, профессионально вежлив. Дисциплинирован, ответственно относится к своим обязанностям. Исполнителен, точен, надёжен. Лично занимается подготовкой к техническому осмотру своего автомобиля, следит за его техническим состоянием.

Нередко выполняет дополнительные поручения хозяйственно-бытового назначения. В коллективе пользуется уважение, неконфликтен.

Ющику А. Н. неоднократно объявлялись благодарности с выплатой денежных премий за добросовестный труд и безаварийную работу. В 2008 г. ему была объявлена благодарность Минприроды России. В 2010 году он был награжден Почетной грамотой Минприроды России. Имеет почетное звание «Ветеран труда».

Приложение № 2

Список сотрудников, уже не работающих в Камчатском филиале*

Глухова (Никулинкова) Ирина Петровна, родилась 28 сентября 1969 г. в городе Калинине. В 1991г. окончила Московский институт инженеров геодезии, аэрофотосъемки и картографии, по специальности «Картография».

Свою трудовую деятельность Ирина Петровна начала в августе 1991 г. в Тверском территориальном геодезическом центре и проработала там до августа 2000 г.

В Камчатский филиал Ирина Петровна поступила в сентябре 2000 г. на должность специалиста 1 категории, а в марте 2002 г. утверждена в должности начальника отдела компьютерных технологий и проработала до июля 2012 г.

Опытный специалист, обладающая глубокими знаниями по применению программных средств и использованию компьютерного оборудования. Активно применяла новейшие достижения в области ГИС-технологий. Требовательный руководитель отдела, исполнительна, ответственно относилась к выполняемой работе.

За период работы в должности начальника отдела неоднократно поощрялась за качественное выполнение производственных заданий, в 2003 г. была награждена Почётной грамотой Управления природных ресурсов и охраны окружающей среды МПР России по Камчатской области и Корякскому АО. В 2008 г. была поощрена Благодарностью Минприроды России. Неоднократно поощрялась благодарностями и денежными премиями от руководства учреждения.

Вешнякова Галина Констатиновна родилась 28 ноября 1948 г. в г. Юхнов Калужской области.

На Камчатку приехала в 1968 г. после окончания Алфёровского торфяного техникума. Все эти годы трудилась техником-геологом в Камчатской геологосъёмочной и Камчатской тематической экспедиции.

С 2003 г. работала техником I категории в отделе вещественной информации ФГУ «ТФИ по Камчатской области и Корякскому автономному округу» (позднее — Филиал по Камчатскому краю ФГУ «ТФИ по Дальневосточному федеральному округу»).

Г. К. Вешнякова много лет, ещё до перехода в Филиал, занималась учётом, систематизацией и обеспечением хранения первичных (вещественных) материалов: образцов горных пород и руд, минералов, фаунистических и флористических остатков. Этим она продолжила заниматься и в Филиале. Кроме того, она занималась поддержанием в рабочем состоянии экспозиций в выставочном зале геологического музея.

---

* Автобиографические данные подготовлены специалистом ОК Камчатского филиала Обуховой О. Г.

Её работа, кропотливая, незаметная для большинства глаз, выражалась в чёткой систематизации каменных коллекций, наглядности выставочных образцов, идеальном общем порядке.

Спокойная, уравновешенная, добросовестно относящаяся к работе, Г. К. Вешнякова пользовалась уважением коллег по работе.

Ветеран труда Вешнякова Г. К. неоднократно поощрялась благодарностями и денежными премиями.

Уволилась в связи с выходом на пенсию 05.12.2011 г.

Умерла 7 октября 2019 г.

Горбач Александр Афанасьевич родился 20 апреля 1949 г. в селе Лазо Мильковского р-на Камчатского края. Трудовую деятельность начал в 1973 г. в должности техника — геолога в Камчатской геологосъёмочной экспедиции Камчатского территориального геологического управления, после окончания Магаданского политехнического техникума. В мае 1973 г. был призван в ряды Советской армии. В 1975 г., после службы в армии, вернулся в Камчатскую геологосъемочную экспедицию, где продолжил работу в должности техника-геолога, старшего техника-геолога, геолога, начальника отряда.

В 1981 г. заочно окончил Камчатский государственный педагогический институт, получив специальность учителя истории и обществоведения, что значительно способствовало его работе в должности начальника отряда по пропаганде геологических знаний.

Геолог, краевед Горбач Александр Афанасьевич много сил и знаний отдавал работе со школьниками и студентами. Он постоянно читал лекции по эколого-геологической тематике в школах, вузах, на семинарах, и в институте повышения квалификации учителей. Участвовал в качестве члена жюри при проведении краеведческих олимпиад, слетов, походов. Нередко музей филиала посещали детишки из детских садов и пенсионеры. К каждой категории посетителей у Александра Афанасьевича был свой подход. Нередко правильные ответы на вопросы в лекционных беседах сопровождались раздачей призов — сувениров и поделок из местных горных пород и минералов, выполненных им самим. В результате, посетители оказывались в восторге от проведенных лекций. Об этом свидетельствуют не только устные отзывы, но и записи в книге отзывов посетителей музея.

А. А. Горбач создал пособие для учителей для проведения занятий по краеведению и начальным геологическим знаниям. Много лет Александр Афанасьевич формировал и передавал в общеобразовательные школы коллекции образцов и руд. Руководителю Камчатского филиала часто поступали благодарности от директоров школ, руководства института повышения квалификации учителей за активную пропагандистскую деятельность Горбача А. А.

По его инициативе и при его непосредственном участии в геологическом музее Камчатского филиала была оформлена постоянно действующая экспозиция «Камчатские геологи в годы войны».

За многолетний добросовестный труд А. А. Горбач получил множество поощрений. В 2008 г. он был удостоен Почетной грамоты Министерства образования и науки Российской Федерации, а в 2009 г. награжден знаком «Отличник разведки недр». Ему присвоено звание «Ветеран труда» и «Ветеран Камчатгеологии», он был награжден Почетной грамотой Министерства природных ресурсов и экологии Камчатского края. В 2016 награжден знаком «Почетный разведчик недр» МПР РФ.

Уволился в связи с выходом на пенсию 30.06.2019 г.

Грищенко Михаил Федорович, родился 17 сентября 1941 г. в городе Красноармейск Донецкой области, Украина.

Свою трудовую деятельность Михаил Федорович начал с 15 лет учеником электрика на заводе в г. Красноармейске. В 1959 году пошел на курсы электромонтеров контактной сети, после окончания курсов, работал в Энергоучастке ст. Красноармейская Донецкой железной дороги — МПС.

С 1961 г. по 1964 г. был призван на действующую военную службу, в погранвойска. С 1964 г. по 1996 г. работал в Камчатском морском пароходстве, сначала учеником моториста, затем мотористом II и I категории, старшим мотористом. В 1981 г., окончив заочно в ПКМУ судомеханический факультет, работал в должностях 4 и 3 механика на танкере «Белоярск».

На пенсию ушел по возрасту в 1996 г. С 1997 г. по 2001 г. работал диспетчером на автобазе УПЭП «Камчатсервис». С 2001 г. по 2006 г. работал завхозом в ООО «Камчатавиасервис».

В Камчатский филиал Михаил Федорович поступил на работу в ноябре 2006 г. в качестве рабочего по обслуживанию здания, а затем был переведен на должность техника. Добросовестный и исполнительный работник, Михаил Федорович пользовался заслуженным авторитетом среди коллег. Принимал активное участие в общественной жизни коллектива.

За многолетний и добросовестный труд в 2010 г. он был награжден от Федерального агентства по недропользованию нагрудным знаком «65 лет Победы в ВОВ 1941–1945 гг.». Ему неоднократно объявлялись благодарности с выплатой денежных премий.

Уволился в сентябре 2021 года по достижению 80-летнего возраста.



Зорин Александр Павлович родился 2 марта 1951 г. в посёлке Орловский, Ростовской области. Трудовую деятельность начал на Камчатке в 1972 г., после окончания Новочеркасского геологоразведочного техникума (1970 г.) и прохождения срочной службы в рядах Советской армии. В 1979 году заочно окончил Томский государственный университет, получив квалификацию «инженер-геолог».

За годы работы А. П. Зорин прошёл путь от техника-геолога, геолога, начальника партии в Геологосъёмочной экспедиции до заместителя директора, главного инженера в ФГУ «КамТФГИ» (ныне — Камчатский филиал ФГУ «ТФГИ по Дальневосточному Федеральному Округу»).

Имея большой опыт работы на производстве, в научном учреждении (Институт природопользования ДВО РАН), на государственной службе в территориальном органе МПР России (Камчатское управление Росприроднадзора), А. П. Зорин активно и плодотворно включился в работу по созданию информационной системы ФГУ, внедрению новейших технологий, техническому обновлению парка машин. Он не только планировал и организовывал выполнение планов, но и лично принимал участие в создании многих программных продуктов, баз данных, нормативных документов. Активный сторонник системного и комплексного подхода к использованию информационных ресурсов, он неоднократно выступал на совещаниях, конференциях и в печати по этим вопросам, направлял в МПР России свои предложения и замечания по созданию концепции Единой информационно-аналитической системы в отрасли.

А. П. Зорин — автор и соавтор свыше трёх десятков производственных и геологических отчётов, в т. ч. по групповой геологической съёмке масштаба 1 : 50 000. Им лично выявлены три рудопроявления золота, на которых в настоящее время ведутся детальные работы.

А. П. Зорин постоянно стремился к комплексному использованию информационных ресурсов. Он развивал и обеспечивал плодотворное сотрудничество с Правительством Камчатского края, Управлением по недропользованию по Камчатскому краю Роснедра, Управлением Росприроднадзора по Камчатскому краю, лесным и охотничьим ведомствами, недропользователями.

А. П. Зорин находился в постоянном творческом поиске: осваивал новые технологии, информационные продукты, учится сам и обучал сотрудников. Являлся членом ГИС-Ассоциации.

А. П. Зорин — «Ветеран геологической службы Камчатки» (1999 г.), Ветеран труда. Награжден многочисленными ведомственными наградами: знаком «50 лет геологической службе Камчатки», Юбилейным знаком «300 лет горно-геологической службы России» (2000 г.), Почётным знаком «За отличие в службе». (2005 г.), имел Почётную грамоту МПР России.

Умер 3 июня 2012 г.

Калашникова Ольга Алексеевна родилась 26 мая 1955 г. в г. Арсеньеве Приморского края. В 1970 г. поступила во Владивостокский гидрометтехникум. В 1974 г., после окончания техникума, по распределению приехала на работу в Камчатское управление гидрометслужбы. С 1974 г. по 1976 г. работала техником-гидрологом АМСГ «Мильково».

В 1975 г. Ольга Алексеевна поступила в Иркутский государственный университет, на географический факультет по специальности «гидрология суши», заочно. В августе 1975 г. приступила к работе в ГМО Петропавловск-Камчатский, в отделе гидрологии. В 1981 г. окончила университет и получила специальность инженера — гидролога. С 1983 г. по ноябрь 2000 г. работала инженером-гидрологом, а затем и заместителем начальника гидрометцентра.

В Камчатский филиал ФБУ «ТФГИ по Дальневосточному федеральному округу» Калашникова О. А. поступила на работу в ноябре 2000 г. на должность специалиста 1 категории в отдел природопользования, а затем была переведена в отдел баланса запасов полезных ископаемых и кадастра. После прохождения аттестации была переведена ведущим инженером, где и проработала до августа 2006 г.

Опытный и высококвалифицированный специалист Ольга Алексеевна участвовала в подготовке Информационных бюллетеней «О состоянии поверхностных водных объектов, водохозяйственных систем и сооружений» на территориях Камчатской области и Корякского автономного округа за 2001–2006 гг. В первые годы работы делала это совместно с коллегами, а в за 2005 и 2006 годы, самостоятельно. Как специалист и просто как человек, Ольга Алексеевна пользовалась в коллективе заслуженным авторитетом. Она активно участвовала во всех общественных мероприятиях. Покидая Камчатку, О. А. Калашникова подарила учреждению написанную ею прекрасную картину «Закат в морском порту Петропавловска-Камчатского», которая украшает теперь читальный зал филиала.

За добросовестную работу в Камчатском филиале Калашникова О. А. была награждена в 2005 г. Почетной грамотой Министерства природных ресурсов РФ, неоднократно была поощрена благодарностями и денежными премиями от руководства учреждения.

Куницын Олег Владимирович родился 25 марта 1957 г. в городе Куйбышеве, ныне — г. Самара. В 1982 году окончил Ленинградский государственный университет по специальности «гидрогеолог». С 1976 по 1978 г. проходил службу в Советской Армии.

С 1982 г. приступил к работе в должности техника-геолога, а затем гидрогеолога в Паратунской гидрогеологической экспедиции ГГП «Камчатгеология». До поступления в ФГУ «КамТФГИ» работал гидрогеологом, начальником отряда в Камчатском территориальном гидроэкоцентре. В ФГУ «КамТФГИ» был принят на должность инженера 1 категории в отдел регистрации работ по геологическому изучению недр и лицензий на недро- и водопользование. В июне 2005 г. утвержден на должность ведущего инженера этого отдела, а в августе 2006 года переведен на должность заместителя начальника отдела.

Занимался учетом лицензий на недропользование и регистрацией работ по геологическому изучению недр; ведением и пополнением базы лицензий и регистрации работ; проверкой соответствия оформления лицензионных соглашений требованиям Инструкции; проверкой (в случае необходимости, составлением) учетных карточек по геологической, геохимической, гидрогеологической и инженерно-геологической изученности, принимал участие в подготовке материалов по геофизической изученности; участвовал в подготовке справок и ответов на запросы в области лицензирования, в составлении обзоров, характеризующих состояние недро- и водопользования на территории Камчатской области и Корякского АО; консультировал недропользователей по вопросам оформления карточек изученности. За время работы в учреждении самостоятельно освоил ГИС-программу МАГИС и программные продукты, разработанные на предприятии (Lic_min, Reg_geo, Izuch, частично Obj_inf.

Куницын О. В. — соавтор нескольких работ по гидрогеологии Камчатско-Корякского региона.

За многолетнюю добросовестную работу в системе Камчатской геологической службы Куницын О. В. имел ряд поощрений (благодарностей, почетных грамот, денежных премий). Ему было присвоено почетное звание «Ветеран геологической службы Камчатки».

Умер 17 октября 2021 г.



Легконогов Алексей Петрович родился 17 июля 1959 г. в селе Аван Вяземского района Хабаровского края. В 1981 г. окончил Вяземский лесхоз-техникум по специальности «Лесное хозяйство», квалификация «техник лесного хозяйства».

Трудовую деятельность начал в 1981 г. инженером в Управлении лесного хозяйства. С 1992 г. по 2001 г. работал водителем в Камчатсккоммунэнерго.

На работу в Камчатский филиал Алексей Петрович поступил в 2001 году в качестве водителя и проработал почти два десятка лет.

За период работы не допустил ни одного нарушения правил дорожного движения, ни одной аварии. В тяжелейших условиях зимнего времени он аккуратно, но своевременно и чётко осуществляет поездки, не допуская срывов и необоснованных простоев. Показал себя как дисциплинированный и ответственный работник.

К выполняемым обязанностям относится добросовестно, активно участвует в мероприятиях по организации работы и отдыха в Филиале.

За добросовестный труд и безаварийную работу Алексей Петрович был поощрен Благодарностью Минприроды России в 2008 г., награжден Почётной грамотой Правительства Камчатского края в 2009 г. и Почётной грамотой Минприроды России в 2009 г. Ему неоднократно объявлялись благодарности с выплатой денежных премий.

Уволился в марте 2020 года.

Лобзина (Верба) Ольга Ивановна родилась 2 марта 1989 г. в селе Девица Усманского района Липецкой области.

В 2010 г. окончила Камчатский государственный университет им. Витуса Беринга, по специальности «Геологическая съемка, поиски и разведка месторождений полезных ископаемых», получив квалификацию «горный инженер»,

В Камчатский филиал принята 17 января 2013 г. на должность инженера в отдел подготовки и анализа информации (ОПиА). В 2014 году переведена на должность инженера I категории. Пройдя успешно аттестацию в 2022 г. Ольга Ивановна, была переведена ведущим инженером в отдел недропользования и кадастра (ОНиК).

Порученную работу выполняла грамотно, четко и в срок.

Неоднократно от руководства получала благодарности и денежные премии.

Уволилась в связи с переходом в другую организацию в феврале 2022 г.

Огуля Елена Фёдоровна родилась 14.05.1955 г. в селе Тафуин Находкинского района Приморского края. В 1976 г. окончила Воронежский лесотехнический институт, получив по специальности «лесное хозяйство» квалификацию «инженер лесного хозяйства».

Длительное время проработала в лесной службе Камчатской области.

В Камчатский филиал «ТФГИ по Дальневосточному федеральному округу» Е. Ф. Огуля принята 09.04.2007 г. Работала инженером 1 кат., ведущим инженером. С 04.05.2010 г. была переведена на должность заместителя начальника отдела.

За период работы в Филиале Елена Фёдоровна проявила себя отличным специалистом, хотя работала не по своей специальности. Она быстро освоилась в совершенно новой для себя отрасли. По мере ознакомления с новой работой, ей поручали все более ответственные направления. Она вела территориальный баланс запасов пресных, теплоэнергетических и минеральных подземных вод, проверяла учётные карточки буровых на воду скважин, принимала и обрабатывала формы статистической отчетности, контролировала ведение базы данных ИС «Недра» в блоках «Буровые на воду скважины» и «Объекты учета ЭЗПВ» и ИС «ТФИ», а также подготавливала справки, схемы и ответы по запросам организаций.

Все производственные задания Е. Ф. Огуля выполняла качественно и в срок. За высокие результаты и добросовестное отношение к труду Елене Фёдоровне неоднократно объявлялись благодарности с выплатой денежных премий. Она награждена Почётной грамотой Управления природных ресурсов и охраны окружающей среды МПР России по Камчатской области и Корякскому АО (2004 г.), Почётной грамотой МПР России (2005 г.), Почётной грамотой Роснедр (2010 г.), Почётным серебрянным знаком Горнопромышленной ассоциации Камчатки (2015 г.), Почётной грамотой МПР и экологии Камчатского края (2015 г.).

Огуля Е. Ф. имела почетное звание «Ветеран труда» (1999 г.).

Огуля Е. Ф. — коммуникабельная, отзывчивая и уважаемая сотрудница, принимавшая активное участие в жизни коллектива. На сайте Камчатского филиала до настоящего времени размещены поделки (картины), выполненные Е. Ф. Огуля.

Уволилась в связи с выходом на пенсию 9.10.2023 г.



Паламарь Сергей Владимирович родился 20 июля 1965 г. в городе Гурьев, Казахстан.

Сергей Владимирович окончил Киевский Государственный Университет в 1989 г., работал техником-геологом, геологом в Камчатской поисково-съемочной экспедиции, инженером-геологом в АО ЗТ «Корякуголь». С 2000 г. по 2013 г. работал в Камчатском филиале ФБУ «ТФГИ по Дальневосточному федеральному округу» в должности специалиста I категории, заместителем начальника отдела, начальником отдела.

За время работы проявлял себя высоко квалифицированным специалистом. Сергей Владимирович добросовестно, по научному «въедливо» относился к выполняемой работе. Стремился устранить все неточности, любую недостоверность в принимаемых подготавливаемых материалах. В рамках Временных соглашений о взаимодействии между Управлением по недропользованию Роснедра по Камчатскому краю и Управлением природных ресурсов и охраны окружающей среды Администрации Камчатского края постоянно оказывал консультации и содействие в подготовке лицензионных соглашений на недропользование, по учету работ по геологическому изучению недр.

В общественной жизни коллектива Сергей Владимирович принимал живейшее участие. Он является поэтом, бардом, пользуется заслуженным успехом в среде творческой интеллигенции. Его стихи и песни востребованы как в коллективе Филиала, так и среди камчатцев.

За многолетнюю добросовестную работу Паламарь Сергей Владимирович неоднократно поощрялся благодарностями. В 2007 г. был награжден Почетной грамотой Министерства природных ресурсов России.

Уволился в связи с переходом на другую работу в 2013 году.



Поздеев Ананий Иванович родился 8 января 1936 года в посёлке Усть-Цильма Коми АССР.

В 1958 году окончил Свердловский горный институт, получив квалификацию «горный инженер-геолог». На Камчатку прибыл в 1961 году, в Пенжинскую ГРЭ, где до 1973 г. работал геологом, начальником партии. С мая 1973 года по май 1980 года работал старшим геологом в Геофизической экспедиции Камчатского ТГУ. С 1980 года продолжил работу в Камчатской геологосъемочной экспедиции в должностях начальника тематической группы, начальника партии. В 1980 г. в ВИМСе защитил диссертацию на звание кандидата геолого-минералогических наук. С 1992 г. по 2000 г. трудился в должности старшего геолога геолотдела ПГО «Камчатгеология», ведущего геолога управления «Камчатприродресурс».

С 2000 года работал ведущим инженером в Камчатском филиале ФБУ «ТФГИ по Дальневосточному Федеральному округу». Является автором и соавтором более 160 опубликованных научных работ по геологии Камчатки, Корякии, а также около 130 фондовых отчетов и статей.

Награжден многими государственными и ведомственными наградами, в том числе, знаком «Отличник разведки недр» (1966 г.), Орденом Трудового Красного Знамени (1971г.), медалью «За заслуги в разведке недр» (1982 г.), юбилейным знаком «300 лет горно-геологической

службы России» (2000 г.), медалью «Горно-геологическая служба России» (2005 г.). В 2006 г. избран Советником Российской Академии Естественных Наук (РАЕН).

Умер 17.04.2015 г.

Преснякова Лидия Степановна родилась 11.01.1948 г. в селе Богачевка Камчатской области.

В июле 1968 г. начала работать машинисткой в Камчатском территориальном геологическом управлении (КТГУ), в 1969–1971 гг. инспектором 1 отдела Камчатского ТГУ, с 1971 по 1980 гг. техником-геологом ТГФ, в 1992–1999 гг. — инженер спецчасти Камчатгеолкома, Камчатприродресурс, с 2000 по 2002 гг. специалист 1 категории Комитета по геологии и использованию недр. С 01.01.2003 г. по 28.02.2017 г. работала ведущим инженером спецчасти Камчатского ФГУ, затем — Камчатского филиала.

За многолетний и добросовестный труд награждена Почетной грамотой Роснедр. Ветеран труда.

Уволилась в связи с выходом на пенсию в феврале 2017 г.

Пушкаренко Валентина Ивановна родилась 2 октября 1939 г. в Пермском крае.

Трудовую деятельность начала в 1960 г., после окончания Пермского механического техникума, в котором получила специальность бухгалтера, в Ухтинской геологоразведочной экспедиции Ухтинского ТГУ.

В 1967 г., по приезде на Камчатку, работала заместителем главного бухгалтера и главным бухгалтером сначала в Южно-Камчатской ГРЭ, затем на севере, гл. бухгалтером в Пенжинской и в Олюторской ГРЭ, затем в ГСЭ. В 1980 г. назначена главным бухгалтером ПГО «Камчатгеология», с 1992 г. — Камчатгеолкома, а затем Управления природных ресурсов Камчатской области и Корякского АО.

С 2000 г. по 30.06.2022 г. В. И. Пушкаренко работала главным бухгалтером ФГУ «КамТФГИ» (ныне Филиал по Камчатскому краю ФГУ «ТФИ по Дальневосточному федеральному округу»).

В. И. Пушкаренко обладала громадным практическим опытом бухгалтерского учёта, обеспечивала своевременное и качественное составление текущей и сводной бухгалтерской отчётности. Постоянно повышала свой профессиональный уровень, обучаясь на различных курсах и семинарах по бухучёту и финансированию. В. И. Пушкаренко освоила и использовала в повседневной работе компьютерные программы «1-С бухгалтерия», «Парус» и др. Чётко контролировала расходование денежных средств, учёт оборудования и материалов. Ревизор КРУ Минфина РФ, проводившая финансово — хозяйственную проверку деятельности филиала в 2013 г., не только не нашла недостатков в работе, но и особо отметила высокое качество работы и профессионализм работников бухгалтерии.

За более чем полувековую трудовую деятельность В. И. Пушкаренко получила несколько десятков различных поощрений. Ей присвоено звание «Ветеран труда» и Ветеран «Камчатгеологии», она награждена медалью «Ветеран труда СССР» (1986 г.) и юбилейным знаком МПР России «300 лет горно-геологической службе России» (2000 г.), Почетными

грамотами Минприроды (2009 г. и 2014 г.) и Роснедр (2010 г.), многочисленными денежными премиями и благодарностями.

Ее общий трудовой стаж в системе геологической службы станы **62** года.

Уволилась в связи с уходом на пенсию 30 июня 2022 г.

Сидоренко Галина Сергеевна родилась 18.05.1951 г. в городе Черемхово Иркутской области. В 1977 г. окончила Иркутский государственный университет им. Жданова, по специальности геологическая съемка и поиски месторождений полезных ископаемых. С 1978 г. начала работать в Камчатской поисково — съемочной экспедиции Камчатского территориального геологического управления. За время работы занимала должности техника — геолога, геолога, начальника отряда. Принимала участие в написании геологических отчетов и создании геологических карт, в обнаружении многих рудопроявлений и россыпного месторождения золота. Соавтор десятков геологических отчетов.

С 1992 г. Сидоренко Г. С. трудилась в системе геологических фондов, сначала в должности геолога I категории, ведущего геолога, затем начальника отдела.

На всех должностях выполняла свои обязанности добросовестно и инициативно. Будучи начальником отдела учета и хранения информации принимала активное участие в вывозе, систематизации учете геологических материалов из ликвидированных геологических организаций. Наладила учет полевой (первичной) документации, чем предотвратила утерю бесценной геологической информации.

Переведенная на должность начальника отдела подготовки и анализа информации, активно сотрудничала с недропользователями по вопросу мониторинга запасов полезных ископаемых. Принимала участие в работе НТС и ТКЗ Камчатнедра. Ее непосредственной заслугой является выполнение работы по подготовке паспортов государственного кадастра по торфяным месторождениям, создание БД родников, Атласа размещения россыпных месторождений. Отдельного внимания заслуживает работа Сидоренко Г. С. по ведению баланса запасов полезных ископаемых в Камчатском крае. Ни один недропользователь не обходился без ее внимания и помощи в подготовке отчетных документов. Г. С. Сидоренко активно участвовала в проведении цифровизации процесса учета и мониторинга запасов полезных ископаемых, создании и использовании баз данных месторождений и проявлений полезных ископаемых.

Занимая активную жизненную позицию, Сидоренко Г. С. долгое время работала в профсоюзной организации «Камчатгеологии», в т. ч. в качестве заместителя председателя групкома.

За многолетний добросовестный труд Сидоренко Г. С. имеет множество поощрений, в т. ч. знак «50 лет геологической службе Камчатки» (1999 г.), Юбилейный знак «300 лет горно-геологической службе России» (МПР РФ, 2000 г.), Почётную грамоту Комитета природных ресурсов по Камчатской области и КАО (2002 г.), Почётную грамоту МПР России (2008 г.), Почётную грамоту Роснедра (2010 г.), знак «Отличник разведки недр» 2013 г.), Почетную грамоту Роснедра (2015 г.), знак «Почетный разведчик недр» (2016 г.). Ей присвоено звание «Ветеран труда» (2001 г.) и «Ветеран геологической службы Камчатки».

Уволилась в связи с уходом на пенсию 30.12.2022 г.

Соколков Михаил Александрович родился 7 ноября 1946 г. в селе Никольское, Алтайского края. Трудовую деятельность начал в 1968 г. после окончания Осиновского геологоразведочного техникума. С 1968 г. по 1970 г. служил в Советской армии. После воинской службы работал на различных должностях в полевых партиях Камчатской поисково-съёмочной экспедиции.

В 1979 г. заочно окончил геологический факультет Томского государственного университета, получив квалификацию инженера — геолога.

С 1992 г. по 1995 г. работал за рубежом в Центральной Америке главным геологом партии по оценке золоторудных концессий. В 1993 г. получил международное свидетельство о квалификации на уровне магистра технических наук.

С 1998 г. работал в должности геолога Камчатской поисково-съёмочной экспедиции ПГО «Камчатгеология». В феврале 2000 г. принят в ФГУ «Камчатский территориальный фонд геологической информации» (позже — Филиал по Камчатскому краю ФГУ «ТФИ по Дальневосточному федеральному округу») начальником отдела, в апреле 2000 г. назначен заместителем директора (затем — руководителя).

М. А. Соколков автор и соавтор ряда отчётов по геологической съёмке и поискам полезных ископаемых. Он один из первооткрывателей до сих пор ещё не оценённых золоторудных проявлений в чёрносланцевых толщах.

Наряду с производственной деятельностью, М. А. Соколков продолжал заниматься и научной. Им опубликован ряд работ, посвящённых золотому оруденению в черносланцевых отложениях.

За многолетний, свыше сорока лет, добросовестный труд ему было присвоено звание «Ветеран труда», «Ветеран Камчатгеологии». В 2000 г. он был награждён юбилейным знаком «300 лет горно-геологической службы», в 2001 г. получил Почётную грамоту МПР России, в 2009 г. награжден знаком «Отличник разведки недр».

Умер 8 ноября 2013 г.

Соколкова Тамара Витальевна родилась 20 августа 1951 года в деревне Коршуново, Балезинского района, Удмуртия.

В 1970 г. Тамара Витальевна окончила Миасский геологоразведочный техникум по специальности поиски и разведка месторождений полезных ископаемых.

Свой трудовой стаж начала в 1970 г. в Камчатской геологосъемочной экспедиции Камчатского территориального геологического управления. До 1976 года работала в полевых условиях техником-геологом геологосъемочной партии. С 1977 г. по 1988 г. работала старшим техником-геологом проектно-сметной группы.

В 1987 г. без отрыва от производства окончила Томский государственный университет им. В. В. Куйбышева, получив специальность «инженер-геолог». С 1988 г. по 1998 г. работала минералогом в Камчатской картографической партии. С 1998 г. по 2002 г. в Камчатской поисково-съемочной экспедиции, минералогом 2 категории.

С 2002 г. по 2012 г. Соколкова Тамара Витальевна работала в должности инженера I категории Камчатского филиала ФБУ «ТФГИ по Дальневосточному федеральному округу».

Работая в отделе вещественной информации, принимала активное участие в вывозе, систематизации и учете образцов, шлихов и кернового материала ликвидированных геологических организаций, чем предотвратила утерю бесценной вещественной информации.

Большой вклад внесла в **обеспечение сохранности,** налаживании хранения и учета **первичных геологических материалов на природных носителях, а также в** формирование базы данных вещественной информации. Значительную работу провела при оформлении витрин и геологического музея в целом. Посетители музея с теплотой и благодарностью отзываются о ее лекциях, в частности атташе из Японии прислал благодарственное письмо в ее адрес.

За многолетний добросовестный труд имеет множество благодарностей и поощрений, в т. ч. награждена медалью «Ветеран труда СССР», в 1990 г. присвоено звание «Ветеран Камчатгеологии».

Уволилась в связи с уходом на пенсию 20.12.2012 г.

Старцева (Лагоша) Екатерина Павловна родилась 25 января 1987 г. в г. Петропавловске-Камчатском

В 2009 году окончила Камчатский государственный университет им. Витуса Беринга, получив квалификацию горного инженера. В Камчатский филиал принята 25 октября 2010 г. на должность инженера в отдел подготовки и анализа информации (ОПиА). В 2013 году переведена на должность инженера I категории. Пройдя успешно аттестацию, Екатерина Павловна была переведена ведущим инженером в отдел недропользования и кадастра (ОНиК).

За период работы в Филиале Екатерина Павловна зарекомендовала себя с положительной стороны. Подготавливала материалы к Государственному балансу запасов по благородным и цветным металлам, теплоэнергетическим и минеральным подземным водам Камчатского края. Вела Государственный кадастр месторождений и проявлений и соответствующие электронные базы. Подготавливала ответы по запросам организаций в сфере использования минеральных ресурсов на лицензированных участках недр.

Екатерина Павловна своевременно и качественно выполняла производственные задания, постоянно повышала профессиональный уровень знаний. Любознательна, легко усваивала информацию, полученную в процессе работы. Екатерина Павловна очень общительный, коммуникабельный, энергичный и доброжелательный человек, она активно принимала участие в общественной жизни коллектива.

За добросовестное отношение к труду была поощрена благодарностью Минприроды России, в 2017 г. была награждена Почетной грамотой Федерального агентства по недропользованию. Руководством филиала ей неоднократно объявлялись благодарности с выплатой денежных премий.

Уволилась в июле 2021 г. в связи выездом за пределы Камчатского края.

Супрун Мария Алексеевна родилась 2 июня 1960 г. в селе Малин Ровенской области (Украина).

В 1978 г. поступила в Киевский геологоразведочный техникум, который закончила в 1981 г. с отличием. В 1981 г. поступила в Киевский государственный университет имени Т. Г. Шевченко по специальности «геологическая съемка, поиски и разведка месторождений полезных ископаемых». В 1984 и 1985 гг. была на производственной практике в Камчатской геологосъемочной экспедиции. В 1986 г., закончив университет, приехала на Камчатку.

С 1986 г. по 1994 г. Мария Алексеевна работала в ЦКТЭ ГГП «Камчатгеология», в Лаборатории стратиграфии.

В Камчатский филиал ФБУ «ТФГИ по Дальневосточному федеральному округу» Супрун М. А. была принята в феврале 2000 г. специалистом в отдел геологической изученности и хранения информации. В дальнейшем работала в отделе по учету работ по изучению природных ресурсов и разрешительной документации (ОУР). После прохождения аттестации была переведена специалистом 1 категории, а затем ведущим инженером, где и проработала до октября 2008 г.

Мария Алексеевна активно участвовала в общественной жизни коллектива, много лет избиралась председателем профсоюзной организации учреждения.

За добросовестную работу Супрун М. А. неоднократно поощрялась благодарностями от Министерства природных ресурсов и экологии Камчатского края, благодарностями и денежными премиями от руководства учреждения.

ОГЛАВЛЕНИЕ

История Территориального фонда геологической информации Камчатки. 3
Создание Федерального государственного учреждения
«Территориальный фонд геологической информации
по Камчатской области и Корякскому автономному округу». 15
2001 год 19
2002 год 28
2003 год 42
2004 год 59
2005 год 63
2006 год 71
2007 год 81
2008 год 89
2009 год 99
2010 год 109
2011 год 116
2012 год 138
2013 год 161
2014 год 169
2015 год 175
2016 год 182
2017 год 189
2018 год 205
2019 год 211
2020 год 239
2021 год 245
2022 год 256
2023 год 259
2024 год 260
Заключение 286
Приложение № 1
Список сотрудников Камчатского филиала, работающих в настоящее время 287
Приложение № 2
Список сотрудников, уже не работающих в Камчатском филиале 306

В. Н. Федореев

Камчатский территориальный фонд геологической информации

75 лет деятельности

Вёрстка: *Мельников К. Л.*
Подписано в печать 9.11.2024.
Формат 60×84 $^{1}/_{16}$ Усл. печ. л. 17,3.
Бумага офсетная. Печать офсетная.
Тираж 50 экз. Заказ № 807.

Отпечатано в издательстве «Академиздат»
(ООО «Агентство маркетинга инноваций»).
630033, г. Новосибирск, ул. Мира, д. 62, оф. 115
Тел.: +7 (383) 263-24-88, +7 913 909 90 85

E-mail: knigi@academizdat.ru
Сайт: www.academizdat.ru